

**COEN**  
**DEFENSA**CENTRO DE  
OPERACIONES DE  
EMERGENCIA NACIONAL

SEGUNDO BOLETÍN N° 792/ 11-MARZO-2018 / HORA: 4:00 PM

## Última información

---

### ✓ Cusco : Distrito de Urubamba soportó el mayor acumulado de lluvia a nivel nacional

El distrito de Urubamba, en la provincia del mismo nombre, región Cusco, soportó el mayor acumulado de lluvia en todo el país con **16.6 milímetros de agua**, caracterizándose por ser un día 'muy lluvioso' en las últimas 24 horas, informó el SENAMHI al **Centro de Operaciones de Emergencia a Nivel Nacional (COEN)**.

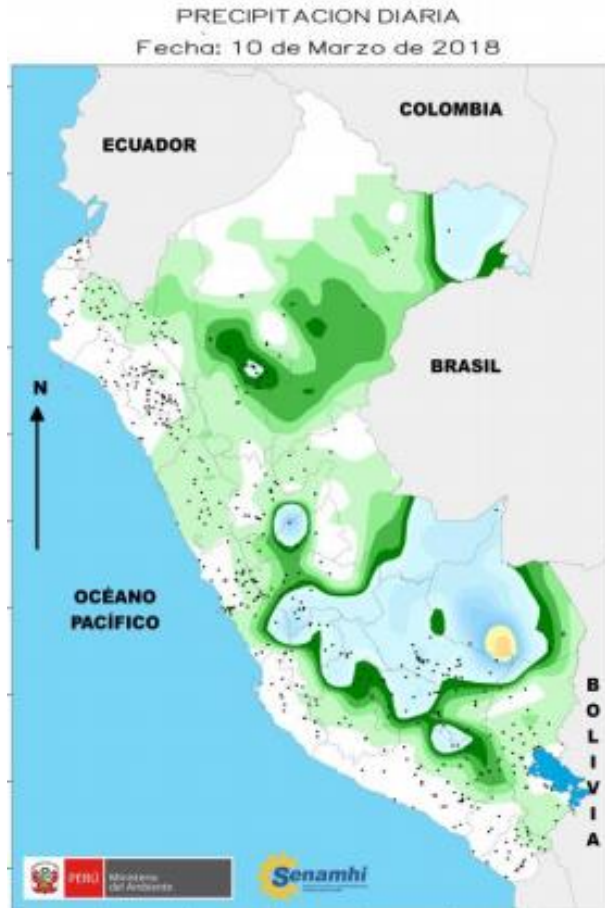
De acuerdo al monitoreo de lluvias emitido por esa institución, le sigue **la localidad de Juan Guerra, en el departamento de San Martín**, que alcanzó un acumulado de **16.2 mm/día**; sin embargo su condición fue de un día 'moderadamente lluvioso'.

Asimismo, **las localidades de Ccatcca (Cusco); Huachac (Junín); Colquepata (Cusco) y Caicay (Cusco)**, también presentaron los valores más considerables de precipitación pluvial con **15.7, 15.5, 12.8 y 12.5 milímetros de agua**, respectivamente. Su característica fue de día 'lluvioso'.

Finalmente, en **los distritos de Pisac y Zurite (Cusco)** se reportaron **12.02 y 11.2 mm/día**; seguido de **Lircay con 10.4 mm** y **Andahuaylas (Apurímac) con 9.4 mm/día**. En todos estos sectores el día caracterizó por ser 'moderadamente lluvioso'.

**COEN**  
**DEFENSA**

CENTRO DE OPERACIONES DE EMERGENCIA NACIONAL



✓ **Distritos ubicados en departamentos de Piura, Lambayeque e Ica registraron las temperaturas más altas del país**

Cinco distritos de la región Piura, uno de Lambayeque y uno de Ica, registraron las temperaturas más altas a nivel nacional en las últimas 24 horas con valores superiores a los 36 grados centígrados, informó el SENAMHI al COEN.

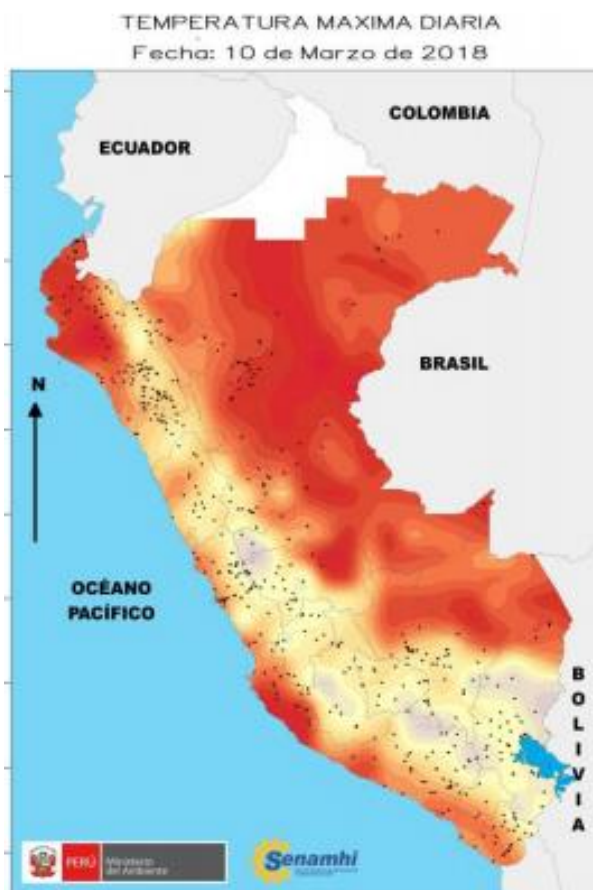
En Piura, las localidades de **Chulucanas, Morropón, Salitral, Marcavelica y Las Lomas**, registraron temperaturas de **38.2°C, 37.1 °C, 37°C, 36.9°C y 36°C**, respectivamente.

En tanto, en **Lambayeque**, el distrito de **Olmos** (en la estación del mismo nombre) alcanzó **37.1°C**. En esa misma localidad, esta vez en la estación El Virrey, también se registró una máxima temperatura de **36.3°C**.

Finalmente, **el distrito de Palpa, en la provincia del mismo nombre, región Ica**, presentó un valor de **36 grados centígrados**.

**COEN**  
**DEFENSA**

CENTRO DE OPERACIONES DE EMERGENCIA NACIONAL



✓ **Hasta la medianoche se presentarían lluvias de moderada a fuerte intensidad en 16 regiones del país**

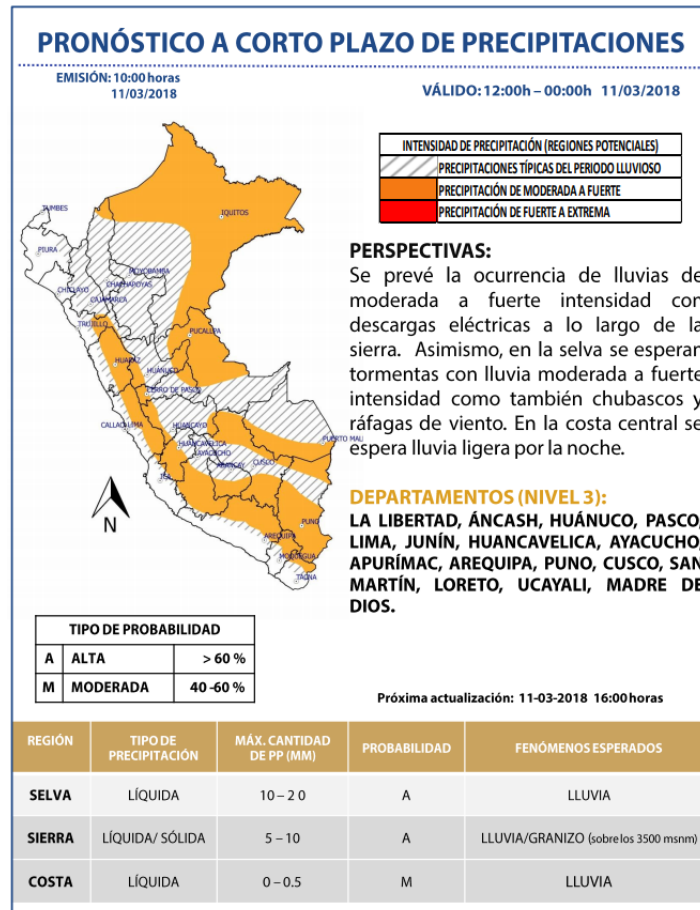
El SENAMHI pronosticó la ocurrencia de lluvias de moderada a fuerte intensidad hasta la medianoche sobre 16 regiones ubicadas en la sierra y selva del país, las mismas que alcanzarían nivel 3. Asimismo, señala que en la selva se esperan tormentas, chubascos y ráfagas de viento.

Los departamentos afectados serían La Libertad, Áncash, Huánuco, Pasco, Lima, Junín, Huancavelica, Ayacucho, Apurímac, Arequipa, Puno, Cusco, San Martín, Loreto, Ucayali y Madre de Dios.

Cabe indicar que en zonas sobre los 3500 metros sobre el nivel del mar de la sierra se prevé granizo. En tanto en la costa central se esperan lluvias ligeras por la noche.

# COEN DEFENSA

CENTRO DE OPERACIONES DE EMERGENCIA NACIONAL



✓ **Apurímac: Habilitan parcialmente tránsito vehicular en sector El Carmen tras deslizamiento ocurrido esta mañana en distrito de Abancay**

Esta mañana se habilitó parcialmente el tránsito vehicular en el kilómetro 867 de la carretera perteneciente al sector El Carmen, en el distrito de Abancay (Apurímac), donde se produjo un deslizamiento de lodo y piedras, informó la Policía Nacional del Perú (PNP) al COEN.

Según personal policial, maquinaria pesada del Gobierno Regional de Apurímac continúa limpiando la zona afectada ubicada muy cerca al puente Cunyac, donde el fenómeno provocó daños a la vía en un tramo de 25 metros.

Asimismo, detalla que en esa jurisdicción se registraron intensas lluvias que provocaron el deslizamiento, por lo que la PNP permanecerá en la zona para garantizar el orden y apoyar el paso vehicular por horas.

**COEN**  
**DEFENSA**CENTRO DE  
OPERACIONES DE  
EMERGENCIA NACIONAL

## Pronósticos del tiempo según SENAMHI

- ✓ Se presentan lluvias en selva norte y centro en los departamentos de Loreto, Ucayali, San Martín, Huánuco, Pasco y Junín con presencia de descargas eléctricas.
- ✓ Asimismo, en la sierra sur se registran lluvias de moderada intensidad con descargas eléctricas.
- ✓ Se prevé que estas condiciones se mantengan en las próximas horas.

## Recomendaciones

**El Centro de Operaciones de Emergencia Nacional (COEN) te brinda una serie de recomendaciones ante las inundaciones y lluvias intensas.**

- ✓ Si tienes una casa con techo de esteras protégelo con plástico o bolsas de cemento, dándole una pendiente para la evacuación de aguas.
- ✓ Si vives cerca de algún cauce, cuenta con sacos de tierra o arena para evitar el ingreso de agua.
- ✓ Mantén la azotea de tu casa despejada y protege el techo con una capa de concreto, con pendiente hacia el ducto de desfogue de agua.
- ✓ Apoya la reubicación de familias ubicadas en las partes bajas o en los cauces de los ríos secos.
- ✓ Es necesario ganar altura lo antes posible y alejarse de los cauces y laderas de los ríos por posibles desbordes o inundaciones.
- ✓ Ten presente que deslizamientos, flujos de lodo y derrumbes pueden acelerarse durante lluvias intensas.
- ✓ Si vas conduciendo, disminuye la velocidad, toma precauciones y no te detengas en zonas donde puede fluir gran cantidad de agua.
- ✓ Con el asesoramiento de las autoridades de Defensa Civil, pueden hacer un dren o canal, con picos y lampas para que el agua de lluvia corra en lo posible por el centro de la calle y no por las fachadas. Si la calle tiene asfalto sólo deja correr el agua de lluvia.
- ✓ No destapes los buzones y protege las tuberías de desagüe.
- ✓ El agua de lluvia con barro no debe entrar en los buzones ni en los desagües de tu casa.
- ✓ No atraveses con tu vehículo ni a pie los tramos inundados.

# COEN

## DEFENSA

CENTRO DE  
OPERACIONES DE  
EMERGENCIA NACIONAL



## Estado en acción

### ✓ Damnificados por lluvias

#### ❖ Huánuco: Entregan ayuda humanitaria a familias afectadas por deslizamiento de tierra en distrito de Molino

La Municipalidad Distrital de Molino, ubicada en la provincia de Pachitea, región Huánuco, entregó bienes de ayuda humanitaria a las familias afectadas por el deslizamiento de tierra ocurrido el pasado 4 de marzo, informó el INDECI al **COEN**.

La ayuda consistente en calaminas fue destinada a las 3 familias cuyas viviendas quedaron dañadas en la localidad de Huarichaca, producto de las intensas lluvias en esa parte del país.

