

COEN DEFENSA

CENTRO DE OPERACIONES DE EMERGENCIA NACIONAL



SEGUNDO BOLETÍN N° 790/ 10-MARZO-2018 / HORA: 4:00 PM

Última información

✓ **Hasta la medianoche se presentarían lluvias de moderada a fuerte intensidad en 18 regiones del país**

El SENAMHI pronosticó la ocurrencia de lluvias de moderada a fuerte intensidad hasta la medianoche sobre 18 regiones ubicadas en la sierra y selva del país, las mismas que alcanzarían nivel 3. Estas precipitaciones vendrían acompañadas de granizo en la sierra y chubascos aislados en la selva norte y sur.

De acuerdo al pronóstico de lluvias emitido por esa institución, los departamentos afectados serían **Cajamarca, La Libertad, Áncash, Huánuco, Pasco, Lima, Junín, Huancavelica, Ayacucho, Apurímac, Arequipa, Puno, Cusco, Amazonas, San Martín, Loreto, Ucayali y Madre de Dios.**

PRONÓSTICO A CORTO PLAZO DE PRECIPITACIONES

EMISIÓN: 10:00 horas
10/03/2018

VÁLIDO: 12:00h - 00:00h 10/03/2018



INTENSIDAD DE PRECIPITACIÓN (REGIONES POTENCIALES)	
[Hatched pattern]	PRECIPITACIONES TÍPICAS DEL PERIODO LLUVIOSO
[Orange]	PRECIPITACIÓN DE MODERADA A FUERTE
[Red]	PRECIPITACIÓN DE FUERTE A EXTREMA

PERSPECTIVAS:

Se prevé la ocurrencia de lluvias de moderada a fuerte intensidad con descargas eléctricas en la sierra. Asimismo, en la selva norte y sur se esperan tormentas con lluvia moderada a fuerte como también chubascos aislados.

DEPARTAMENTOS (NIVEL 3):

CAJAMARCA, LA LIBERTAD, ÁNCASH, HUÁNUCO, PASCO, LIMA, JUNÍN, HUANCAVELICA, AYACUCHO, APURÍMAC, AREQUIPA, PUNO, CUSCO, AMAZONAS, SAN MARTÍN, LORETO, UCAYALI, MADRE DE DIOS.

TIPO DE PROBABILIDAD		
A	ALTA	> 60 %
M	MODERADA	40 - 60 %

Próxima actualización: 10-03-2018 16:00 horas

REGIÓN	TIPO DE PRECIPITACIÓN	MÁX. CANTIDAD DE PP (MM)	PROBABILIDAD	FENÓMENOS ESPERADOS
SELVA	LÍQUIDA	15 - 30	A	LLUVIA
SIERRA	LÍQUIDA/ SÓLIDA	10 - 25	A	LLUVIA/GRANIZO

COEN DEFENSA

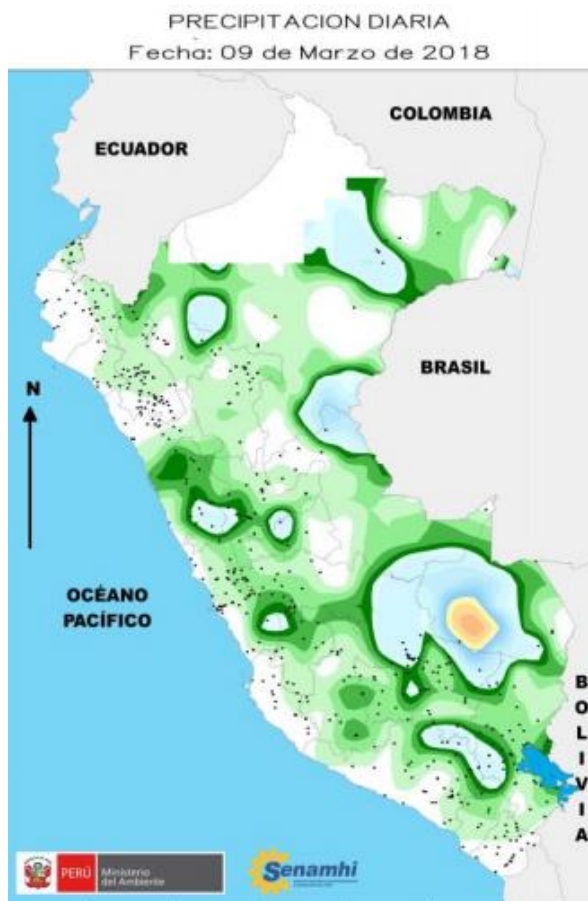
CENTRO DE OPERACIONES DE EMERGENCIA NACIONAL



✓ **Áncash: Distrito de Chiquián soportó un día “muy lluvioso” en las últimas 24 horas**

Un día “muy lluvioso” se presentó en el distrito de **Chiquián, de la provincia de Bolognesi, en el departamento de Áncash**, localidad que alcanzó un acumulado de **16.6 milímetros de agua por día**, informó el SENAMHI al **Centro de Operaciones de Emergencia Nacional (COEN)**.

Asimismo, el distrito de **Santa Lucía (Puno)** registró un día “lluvioso” al acumular **17.1 mm**. En tanto, en **Recuay (Áncash); Lampa y Moho (Puno)**, así como en **Ccatca (Cusco); Jauja (Junín)** y **Colquepata (Cusco)**, se reportaron lluvias moderadas con acumulados de **13.2mm, 11.4 mm, 11.1 mm, 10.5 mm, 9.5 mm y 7.6 mm, respectivamente**.



COEN DEFENSA

CENTRO DE OPERACIONES DE EMERGENCIA NACIONAL

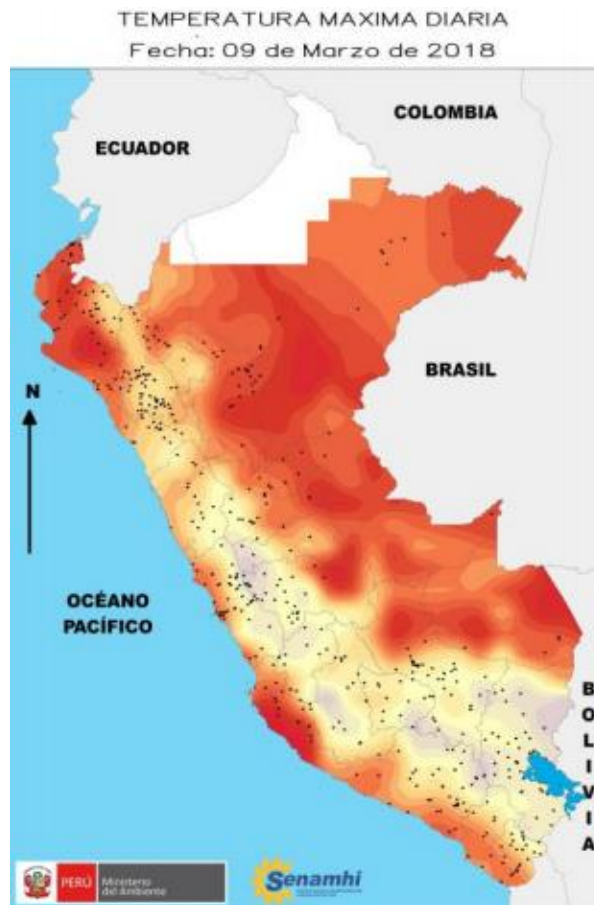


✓ **Piura: Por segundo día consecutivo, distrito de Chulucanas registró la temperatura más alta del país**

El distrito de Chulucanas, ubicado en la provincia de Morropón, departamento de Piura, registró por segundo día consecutivo la temperatura más alta a nivel nacional al alcanzar **36.8 grados centígrados** en la estación Chulucanas del SENAMHI, informó esa institución al COEN.


En esa misma región, la localidad de **Salitral**, así como el distrito de **Palpa (Ica)**, soportaron **36.5°C** cada una, seguido de **Motupe (Lambayeque)** con **36.4°C**; **Las Lomas (Piura)** con **36.1°C**; **Olmos (Lambayeque)** y **Santiago (Ica)**, ambas con **36°C**.

En tanto, las temperaturas más bajas del país se presentaron en los distritos de **Susapaya y Tarata (Tacna)**, que reportaron **-2.2 y -2.1 grados centígrados**, respectivamente. Le siguen las localidades de **Yanahuara (Arequipa)** con **-2°C** y **San Antonio de Chuca y Paratía (Puno)**, ambas con **-1°C**.



COEN DEFENSA

CENTRO DE
OPERACIONES DE
EMERGENCIA NACIONAL



✓ Cusco: Personal del Ejército y municipalidad de Echarati limpian vías afectadas por deslizamiento

La Oficina de Defensa Civil de la Municipalidad Distrital de Echarati, provincia de La Convención, en Cusco, informó que personal del Ejército del Perú, de dicha comuna y moradores del centro poblado de Kiteni realizan la limpieza de la vía afectada por un deslizamiento ocurrido el pasado 7 de marzo en esa jurisdicción.

En tanto, trabajadores de ese municipio se trasladaron a la zona de emergencia a fin de realizar la evaluación de daños y análisis de necesidades tras el evento que se originó por las lluvias intensas y que provocó el embalse del río Postaquiato, afectando viviendas y áreas agrícolas en la comunidad de Postaquiato, localidad Concejo Menor de Kiteni del referido distrito.

Asimismo, la municipalidad de Echarati coordina la entrega de bienes de ayuda humanitaria para las seis familias damnificadas, mientras que el Centro de Operaciones de Emergencia Nacional (COEN) continúa con el seguimiento de la emergencia.



✓ Áncash: Implementarán almacenes del COER para repotenciar acciones ante emergencias

El Centro de Operaciones de Emergencia Regional (COER) de Áncash implementará sus almacenes para repotenciar su capacidad de respuesta ante emergencias por desastres naturales, gracias al apoyo logístico y de ayuda humanitaria que recibió de la Agencia Regional de Cooperación Técnica Internacional (ARCTI) y la Embajada de los Estados Unidos.

El Gobierno Regional de Áncash informó que el aporte consiste en un montacargas de tres toneladas y una traspaleta hidráulica manual, maquinarias que serán entregadas el próximo

COEN DEFENSA

CENTRO DE
OPERACIONES DE
EMERGENCIA NACIONAL

viernes 16 de marzo. Asimismo, el almacén cuenta con un 85% de capacidad instalada para el abastecimiento de bienes de ayuda humanitaria consistente en techo, abrigo y alimento.

En tanto, los días 12 y 16 de marzo se realizará el curso de capacitación sobre el manejo de almacenes de ayuda humanitaria dirigido al personal del COER y de los Centros de Operaciones de Emergencia Local (COEL) de las 20 provincias de dicha región.

Pronósticos del tiempo según SENAMHI

- ✓ Lluvias de ligera intensidad acompañadas de neblinas se presentan en **Huancavelica, Ayacucho, Cusco y Loreto.**
- ✓ Se prevé que en las próximas horas se presenten lluvias de hasta moderada intensidad en las regiones **Ica, Junín, Cusco, Apurímac, Arequipa, Puno, Tacna, Huánuco, Pasco y Moquegua.**

Recomendaciones

El Centro de Operaciones de Emergencia Nacional (COEN) te brinda una serie de recomendaciones ante las inundaciones y lluvias intensas.

- ✓ Si tienes una casa con techo de esteras protégelo con plástico o bolsas de cemento, dándole una pendiente para la evacuación de aguas.
- ✓ Si vives cerca de algún cauce, cuenta con sacos de tierra o arena para evitar el ingreso de agua.
- ✓ Mantén la azotea de tu casa despejada y protege el techo con una capa de concreto, con pendiente hacia el ducto de desfogue de agua.
- ✓ Apoya la reubicación de familias ubicadas en las partes bajas o en los cauces de los ríos secos.
- ✓ Es necesario ganar altura lo antes posible y alejarse de los cauces y laderas de los ríos por posibles desbordes o inundaciones.
- ✓ Ten presente que deslizamientos, flujos de lodo y derrumbes pueden acelerarse durante lluvias intensas.
- ✓ Si vas conduciendo, disminuye la velocidad, toma precauciones y no te detengas en zonas donde puede fluir gran cantidad de agua.
- ✓ Con el asesoramiento de las autoridades de Defensa Civil, pueden hacer un dren o canal, con picos y lampas para que el agua de lluvia corra en lo posible por el centro de la calle y no por las fachadas. Si la calle tiene asfalto sólo deja correr el agua de lluvia.

COEN

DEFENSA

CENTRO DE
OPERACIONES DE
EMERGENCIA NACIONAL



Estado en acción

✓ Damnificados por lluvias

❖ Lambayeque: Gobierno Regional supervisa avances de descolmatación y limpieza de drenes

Autoridades del Gobierno Regional de Lambayeque supervisaron la limpieza y descolmatación de drenes, obras ejecutadas en el marco de las labores de prevención de la Autoridad Nacional para la Reconstrucción con Cambios.

La supervisión se realizó en dren 1400 de Lambayeque, donde trabajadores con apoyo de maquinaria pesada extraen las malezas acumuladas en el interior, lo que permitirá que la descarga del agua acumulada por lluvia se efectúe con mayor fluidez evitando inundaciones que dañen áreas urbanas y agrícolas.

Posteriormente visitaron el dren 2000, ubicado entre los distritos de San José y Lambayeque, zona donde se habilitó diez kilómetros dejándolo apto para afrontar las lluvias de temporada.

