

**COEN**  
**DEFENSA**

CENTRO DE OPERACIONES DE EMERGENCIA NACIONAL

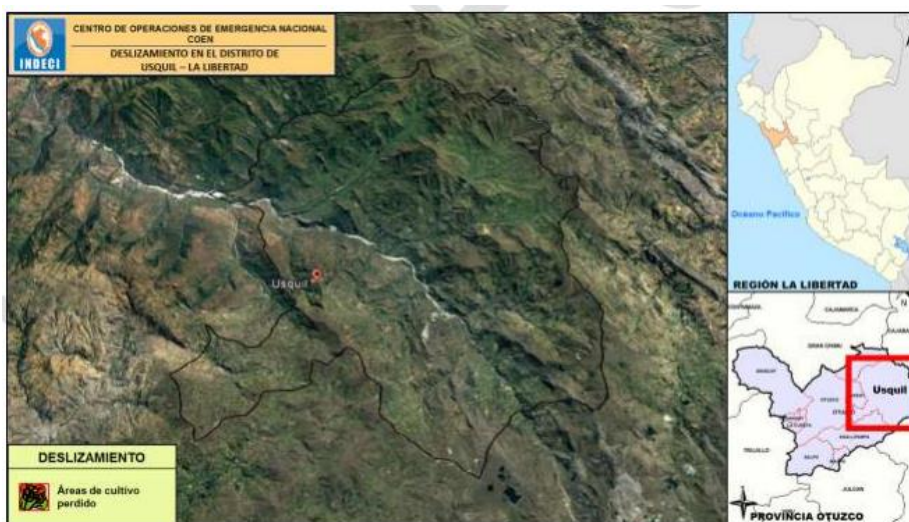
PRIMER BOLETÍN N° 789/ 10-MARZO-2018 / HORA: 11:00 AM

## Última información

### ✓ La Libertad: Reubicarán a familias que viven cerca a zona de deslizamiento en distrito de Usquil

La Oficina de Defensa Civil de la Municipalidad Distrital de Usquil, de la provincia de Otuzco (La Libertad), reubicará y entregará bienes de ayuda humanitaria a las once familias que habitan cerca al lugar del deslizamiento que se produjo el último 7 de marzo a consecuencia de intensas lluvias, informó el INDECI al **Centro de Operaciones de Emergencia Nacional (COEN)**.

Tras la evaluación de la emergencia, se registraron daños en 10 hectáreas de cultivos de papa en el caserío Los Laureles. Por su parte, el Centro de Operaciones de Emergencia Nacional continúa con el seguimiento de este hecho.



### ✓ Puno: Coordinan acciones preventivas para evitar afectaciones por desborde del río Coata

Personal policial y autoridades del distrito de Coata, de la provincia y departamento de Puno, coordinan con la población acciones preventivas para evitar afectaciones por el desborde que viene experimentando el río Coata debido a las constantes lluvias en esa región.

# COEN DEFENSA

CENTRO DE  
OPERACIONES DE  
EMERGENCIA NACIONAL

Al respecto, personal policial, de acuerdo al Plan de Defensa y Seguridad contra Desastres "Fortaleza 2018", constató que el referido río se desbordó en la víspera afectando sembríos de alfalfa y papa, entre otros tubérculos. Asimismo, no se ha producido daños a las personas ni viviendas, por lo que la PNP continúa monitoreando el lugar.



✓ **Apurímac: Rehabilitan tránsito en trocha carrozable Huanipaca - Kiuñalla- Abancay bloqueado por deslizamiento**

La Policía Nacional del Perú informó que la trocha carrozable Huanipaca - Kiuñalla- Abancay, situada en la comunidad de Kiuñalla, distrito de Huanipaca, provincia y departamento de Apurímac, fue rehabilitado luego de quedar interrumpido por un deslizamiento de lodo y piedras ocurrido en la víspera a raíz de las lluvias intensas.

Personal de Provias Nacional trabajaron en el lugar con el apoyo de pobladores de dicha zona, en coordinación con las autoridades y la PNP. A esta hora el tránsito para vehículos es normal.



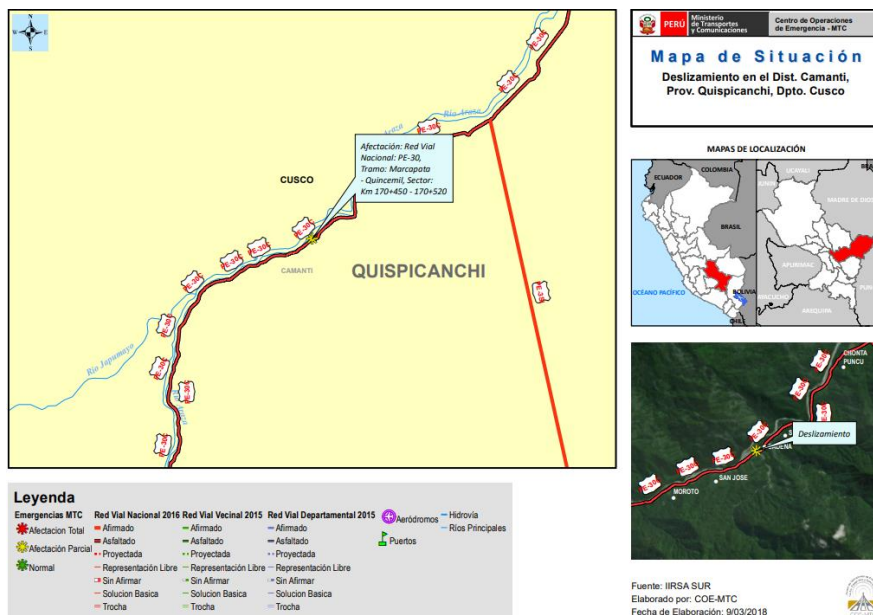
# COEN DEFENSA

CENTRO DE OPERACIONES DE EMERGENCIA NACIONAL

## ✓ Cusco: Continúan con limpieza de tramo Marcapata - Quincemil afectado por deslizamiento debido a lluvias

Personal de la empresa privada continúa con la limpieza del tramo Marcapata - Quincemil, de la Red Vial Nacional PE-30, ubicado en el distrito de Camanti, provincia de Quispicanchi, región Cusco, afectado por un deslizamiento que se produjo el último 8 de marzo a consecuencia de las intensas lluvias en la zona.

El Centro de Operaciones de Emergencia del Ministerio de transportes y Comunicaciones (COE MTC) informó que a esta hora de la mañana el tránsito se encuentra restringido para el pase de vehículos mientras que se alerta a los usuarios utilizar vías alternas. En tanto, la Policía de Carreteras se encuentra en el lugar brindando seguridad en la zona.



## ✓ Nivel y caudal de ríos proporcionados hoy por el Servicio Nacional de Meteorología e Hidrología SENAMHI

### Situación de ríos amazónicos

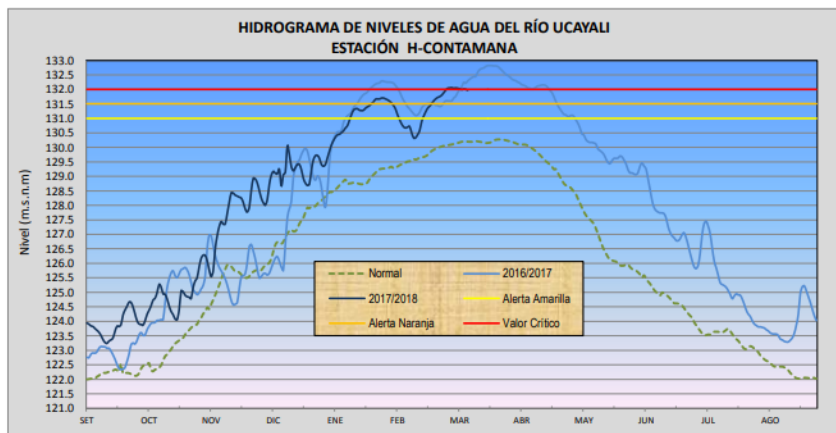
- ❖ El río **Ucayali** descendió su nivel y a las 06:00 am de hoy registró **131.97 m.s.n.m.** en la estación hidrológica Contamana. **Pasó a estado de alerta naranja.** En tanto, en la estación H- Requena alcanzó **126.83 m.s.n.m.** **Su comportamiento es oscilante.**



# COEN DEFENSA

CENTRO DE OPERACIONES DE EMERGENCIA NACIONAL

- ❖ El río Huallaga **mantiene alerta naranja**. Esta mañana presentó **132.92 m.s.n.m.** en la estación hidrológica Yurimaguas. **Continúa con comportamiento oscilante.**
- ❖ El río Marañón incrementó su nivel y reportó a las 06:00 de hoy **121.23 m.s.n.m.** en la estación hidrológica San Regis; mientras que en la estación Borja, registró **165.92 m.s.n.m.** **Su comportamiento en ambas estaciones es oscilante.**
- ❖ El río Amazonas alcanzó un nivel a **114.01 m.s.n.m.** en la estación H. Enapu Perú. **Se prevé un comportamiento descendente.** En tanto, en su estación H-Tamshiyacu reportó **115.54 m.s.n.m.** **Su comportamiento es oscilante.**



CUENCA	ESTACION	NIVELES DE AGUA DE AYER (m.s.n.m.)					NIVELES DE AGUA DE HOY (m.s.n.m.)				
		Instantaneo (6:00 am)	Normal Diario	Anomalia (%)	Min.	Max.	Instantaneo (6:00 am)	Normal Diario	Anomalia (%)	Min.	Max.
Ucayali	Contamana	132.00	130.20	1.38	128.46	132.44	131.97	130.20	1.36	128.30	132.50

FUENTE: Dirección Zonal 8 - SENAMHI

## Pronósticos del tiempo según SENAMHI

- ✓ Se presentan lluvias de ligera intensidad sobre el este de **Loreto**, lo mismo que en el sur (**Huancavelica, Ayacucho y Cusco**), acompañadas de neblinas.
- ✓ Se prevé que estas condiciones persistan sin tendencia a incrementarse.

### ✓ Pronóstico de temperaturas para hoy

- ✓ En la provincia de **Abancay**, departamento de **Apurímac**, se presentará una máxima temperatura de **18°C** y una mínima de **10°C**. Se registrará cielo nublado parcial a cielo nublado durante el día.

# COEN DEFENSA

CENTRO DE  
OPERACIONES DE  
EMERGENCIA NACIONAL




- ✓ **En el departamento del Cusco, la provincia de Urubamba**, registrará hoy una temperatura máxima de **20°C** y una mínima de **10°C**. Se pronostica la presencia de cielo nublado variando a cielo cubierto durante el día con tendencia a lluvia intermitente.
- ✓ **La provincia de Pisco, en el departamento de Ica**, presentará hoy una temperatura máxima de **27°C** y una mínima de **17°C**, y se registrará cielo con nubes dispersas y neblina variando a cielo despejado y ráfagas de viento por la tarde.
- ✓ **En el departamento de Lima, la provincia de Huarochirí**, registrará hoy una temperatura máxima de **15°C** y **7°C** como mínima. El pronóstico es la presencia de cielo nublado parcial entre cielo nublado durante el día con lluvia ligera.

## Recomendaciones

---

**El Instituto Nacional de Defensa Civil (INDECI) te brinda una serie de recomendaciones ante la ocurrencia de inundaciones:**

- ✓ No cruces una corriente de agua que sobrepase tus rodillas.
- ✓ Aléjate de postes o cables eléctricos caídos.
- ✓ No cruces puentes donde el nivel del agua se acerca al borde de los mismos.
- ✓ Evita acampar o estacionar tu vehículo a lo largo de riachuelos y cauces secos, especialmente en las zonas bajas de valles interandinos.
- ✓ No atraveses lechos "secos" o cauces abandonados en época de lluvias intensas.
- ✓ Participa con responsabilidad en las actividades de rescate en la medida que las brigadas especializadas lo soliciten.
- ✓ Procura limpiar y desinfectar tu vivienda.
- ✓ No regreses a la zona afectada hasta que las autoridades lo indiquen.
- ✓ Participa en obras de protección, eliminando obstáculos y obstrucciones en puntos críticos de cauces o de vías alternativas de desagüe.
- ✓ No ocupes tu casa hasta estar seguro que se encuentra en buenas condiciones.

**COEN**  
**DEFENSA**CENTRO DE  
OPERACIONES DE  
EMERGENCIA NACIONAL

## Estado en acción

### ✓ **Damnificados por lluvias**

#### ❖ **Puno: Inician trabajo de descolmatación y conformación de dique en el río Kipachu**

Con apoyo de maquinaria pesada, el Ministerio de Vivienda, Construcción y Saneamiento (MVCS), inició los trabajos de descolmatación y conformación de dique del margen derecho del río Kipachu, ubicado en el distrito de Mañazo (Puno), como medida de prevención ante lluvias, informó el Gobierno Regional de Puno.

Esta obra se realiza gracias al convenio con el Programa Nacional Nuestra Ciudad del MVCS y la coordinación con la municipalidad del distrito de Mañazo, como un trabajo articulado implementando el Plan de Prevención y Reducción del Riesgo de Desastres – Puno al 2021.

En el sector Huilamoco se descolmatará dos kilómetros 800 metros como parte de los trabajos de preparación para enfrentar la temporada de lluvias.

