

COEN
DEFENSA

CENTRO DE OPERACIONES DE EMERGENCIA NACIONAL

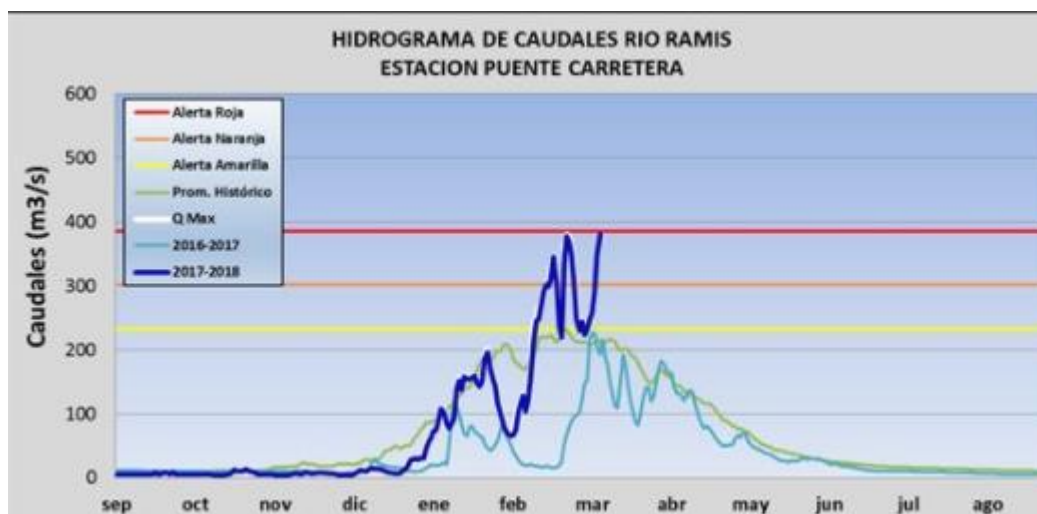
PRIMER BOLETÍN N° 787/ 09-MARZO-2018 / HORA: 11:00 AM

Última información

✓ Puno: Río Ramis alcanzó nivel de alerta roja al incrementar su caudal por intensas lluvias

El río Ramis, ubicado en la región Puno, alcanzó **estado de alerta hidrológica roja** tras el incremento de su caudal y nivel debido a las lluvias en el altiplano. A las 06:00 am de hoy registró 380.331 m³/s y un nivel de 5.58 metros en la estación Puente Ramis, informó el SENAMHI al **Centro de Operaciones de Emergencia Nacional (COEN)**.

La Dirección Zonal 13 de esa institución indicó que la tendencia de este río es seguir incrementándose debido al pronóstico de persistencia de precipitaciones en los próximos días en la región Puno. En tal sentido, recomendó a las autoridades locales tomar las acciones preventivas pertinentes.



✓ Lluvias de moderada a fuerte intensidad que se presentan en la sierra central y sur continuarían hasta la medianoche

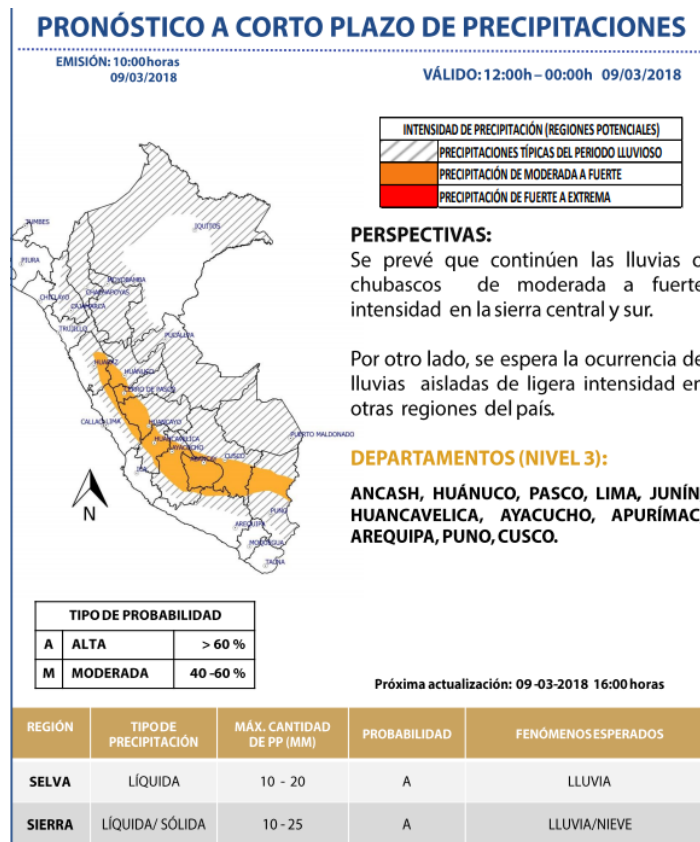
El SENAMHI pronosticó que las lluvias o chubascos de moderada a fuerte intensidad que se presentan en la sierra central y sur del país, y que alcanzan el nivel 3, se extenderían hasta la medianoche de hoy.

COEN DEFENSA

CENTRO DE OPERACIONES DE EMERGENCIA NACIONAL



Estas precipitaciones vienen afectando las regiones **Áncash, Huánuco, Pasco, Lima, Junín, Huancavelica, Ayacucho, Apurímac, Arequipa, Puno y Cusco**. Asimismo, en ese mismo período de tiempo, se espera la ocurrencia de lluvias aisladas de ligera intensidad en otras regiones del país.



✓ **Ica: Continúan monitoreo de emergencia en distrito de Independencia tras inundación en CP Cabeza de Toro**

El Centro de Operaciones de Emergencia Nacional (COEN) continúa con el seguimiento de la emergencia ocurrida en el centro poblado Cabeza de Toro, distrito de Independencia, provincia de Pisco (Ica), luego que el pasado 3 de marzo se produjera una inundación por el incremento del caudal del río Pisco por lluvias intensas.

El Instituto Nacional de Defensa Civil (INDECI) informó que personal de la municipalidad distrital realiza la limpieza en diversas áreas de con apoyo de una excavadora tipo oruga y un camión volquete. En tanto, continúa el monitoreo del caudal del río Pisco ante las constantes precipitaciones pluviales en la zona.

COEN
DEFENSACENTRO DE
OPERACIONES DE
EMERGENCIA NACIONAL

✓ **Cusco: Con maquinaria pesada continúa limpieza de carretera Urcos-Puerto Maldonado, afectada por derrumbe**

La Policía Nacional informó que personal de la empresa concesionaria encargada del mantenimiento de la Carretera Interoceánica Sur Urcos-Puerto Maldonado continúa con la limpieza del kilómetro 171 de dicha vía, ubicada en el distrito de Camanti, provincia de Quispicanchi, en Cusco, que en la víspera fue afectada por un derrumbe.

A esta hora de la mañana el tránsito se encuentra interrumpido mientras que personal de la empresa privada trabaja en la zona con apoyo de dos cargadores frontales. En tanto, la PNP apoya en la seguridad del lugar hasta el restablecimiento del tránsito.



COEN DEFENSA

CENTRO DE
OPERACIONES DE
EMERGENCIA NACIONAL

✓ Cusco: GORE entrega ayuda humanitaria a damnificados por huaico en distrito de Ocobamba

El Gobierno Regional del Cusco entregó bienes de ayuda humanitaria a las familias damnificadas tras la caída de un huaico el pasado 28 de febrero en el distrito de Ocobamba, provincia de La Convención, informó el INDECI al **COEN**.

La ayuda consistente en cien (100) sacos de polipropileno servirá para que estas familias construyan muros de contención y protejan sus viviendas ubicadas en el centro poblado de Utuma, donde se concentró la emergencia.

Asimismo, personal de la municipalidad distrital de Ocobamba culminó con la limpieza de las viviendas afectadas por el huaico que se produjo a consecuencia de las intensas lluvias en la zona.



✓ Autorizan Crédito Suplementario al Gobierno Regional de Huancavelica y gobiernos locales para intervención ante ocurrencia de desastres

El Ministerio de Economía y Finanzas (MEF) autorizó un Crédito Suplementario en el presupuesto del Gobierno Regional de Huancavelica y de diversos Gobiernos Locales para el Año Fiscal 2018 por un monto de diez millones ciento treinta y cuatro mil ochenta y siete soles (10'134, 087) con cargo a los recursos del Fondo para intervenciones ante la ocurrencia de desastres naturales (FONDES).

El Decreto Supremo N° 053-2018-EF fue publicado en el boletín de normas legales del diario oficial El Peruano, y servirá para financiar un Proyecto de Inversión Pública de Emergencia a favor del Gobierno Regional de Huancavelica; catorce (14) actividades de

COEN DEFENSA

CENTRO DE
OPERACIONES DE
EMERGENCIA NACIONAL

emergencia en las municipalidades distritales de Santo Domingo y San Juan de Bigote (Piura) y Lurigancho (Lima).

Asimismo, para la ejecución de nueve (09) actividades de mitigación y capacidad de respuesta a favor de los municipios de Huancano (Ica); Lincha (Lima); Castilla (Piura); San Juan de Cutervo (Cajamarca) y Lurigancho (Lima).

✓ Piura: Autorizan Crédito Suplementario a favor del Gobierno Regional para financiar obras comprendidas en Plan de la Reconstrucción

El Ministerio de Economía y Finanzas (MEF) autorizó un Crédito Suplementario en el presupuesto para el Año Fiscal 2018 a favor del Gobierno Regional de Piura por un monto de treinta millones cuarenta mil setecientos tres soles (30'040,703), con cargo a los recursos del Fondo para intervenciones ante la ocurrencia de desastres naturales (FONDES).

El Decreto Supremo N° 054-2018-EF, publicado en el boletín del diario oficial El Peruano, dispone que la norma será utilizada para el financiamiento de la intervención comprendida y aprobada en el Plan de la Reconstrucción a favor de ente regional de Piura frente a la ocurrencia de desastres.

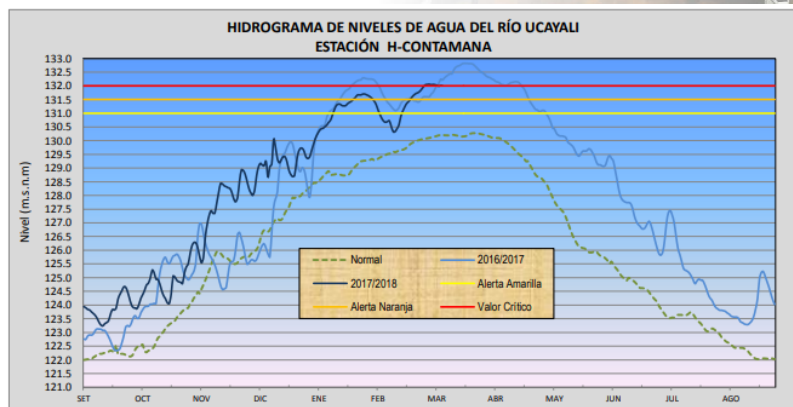
✓ Nivel y caudal de ríos proporcionados hoy por el Servicio Nacional de Meteorología e Hidrología SENAMHI

Situación de ríos amazónicos

- ❖ El río Ucayali alcanzó a las 06:00 am de hoy un nivel de **132 m.s.n.m.** en la estación hidrológica Contamana. **Se mantiene en estado de alerta roja.** En tanto, en la estación H- Requena alcanzó **126.81 m.s.n.m.** **Su comportamiento es oscilante.**
- ❖ El río Huallaga **continúa en alerta naranja.** Esta mañana presentó **133.18 m.s.n.m.** en la estación hidrológica Yurimaguas. **Mantiene un comportamiento oscilante.**
- ❖ El río Marañón incrementó su nivel y reportó a las 06:00 de hoy **121.08 m.s.n.m.** en la estación hidrológica San Regis; mientras que en la estación Borja, registró **165.82 m.s.n.m.** **Su comportamiento en ambas estaciones es oscilante.**
- ❖ El río Amazonas registró un nivel a **113.91 m.s.n.m.** en la estación H. Enapu Perú. **Se mantiene en descenso.** En tanto, en su estación H- Tamshiyacu reportó **115.43 m.s.n.m.** **Su comportamiento es oscilante.**

COEN DEFENSA

CENTRO DE OPERACIONES DE EMERGENCIA NACIONAL



| CUENCA | ESTACION | NIVELES DE AGUA DE AYER (m. s.n.m.) | | | | | NIVELES DE AGUA DE HOY (m. s.n.m.) | | | | |
|---------|-----------|-------------------------------------|---------------|--------------|--------|--------|------------------------------------|---------------|--------------|--------|--------|
| | | Instantaneo (6:00 am) | Normal Diario | Anomalia (%) | Min. | Max. | Instantaneo (6:00 am) | Normal Diario | Anomalia (%) | Min. | Max. |
| Ucayali | Contamana | 132.01 | 130.20 | 1.39 | 128.46 | 132.39 | 132.00 | 130.20 | 1.38 | 128.46 | 132.44 |

FUENTE: Dirección Zonal 8 - SENAMHI

Pronósticos del tiempo según SENAMHI

- ✓ Se presentan lluvias de moderada intensidad en la selva norte, principalmente en las provincias de **Loreto, Maynas y Mariscal Ramón Castilla (Loreto)**.
- ✓ Se prevé que estas condiciones se mantengan para las próximas horas.
- ✓ Lima presenta cielo despejado, 24°C de temperatura y 69% de humedad relativa.

✓ Pronóstico de temperaturas para hoy

- ✓ **En la provincia de Andahuaylas, departamento de Apurímac**, se presentará una máxima temperatura de **19°C** y una mínima de **9°C**. Se registrará cielo nublado parcial con tendencia a cielo nublado durante el día.
- ✓ **En el departamento de Cajamarca, la provincia de Cajamarca** registrará hoy una temperatura máxima de **19°C** y una mínima de **8°C**. Se pronostica la presencia de cielo nublado parcial por la mañana variando a cielo nublado por la tarde con lluvia ligera.
- ✓ **La provincia de Urubamba, en el departamento del Cusco**, presentará hoy una temperatura máxima de **21°C** y una mínima de **10°C**, y se registrará cielo nublado parcial por la mañana cielo nublado con lluvia frecuente al atardecer.
- ✓ **En el departamento de Junín, la provincia de Tarma** registrará hoy una temperatura máxima de **19°C** y **7°C** como mínima. El pronóstico es la presencia de

COEN DEFENSA

CENTRO DE
OPERACIONES DE
EMERGENCIA NACIONAL

cielo nublado parcial entre cielo nublado durante el día con tendencia a chubascos ligeros.

Recomendaciones

El Centro de Operaciones de Emergencia Nacional (COEN) te brinda una serie de recomendaciones ante las inundaciones y lluvias intensas.

- ✓ Si tienes una casa con techo de esteras protégelo con plástico o bolsas de cemento, dándole una pendiente para la evacuación de aguas.
- ✓ Si vives cerca de algún cauce, cuenta con sacos de tierra o arena para evitar el ingreso de agua.
- ✓ Mantén la azotea de tu casa despejada y protege el techo con una capa de concreto, con pendiente hacia el ducto de desfogue de agua.
- ✓ Apoya la reubicación de familias ubicadas en las partes bajas o en los cauces de los ríos secos.
- ✓ Es necesario ganar altura lo antes posible y alejarse de los cauces y laderas de los ríos por posibles desbordes o inundaciones.
- ✓ Ten presente que deslizamientos, flujos de lodo y derrumbes pueden acelerarse durante lluvias intensas.
- ✓ Si vas conduciendo, disminuye la velocidad, toma precauciones y no te detengas en zonas donde puede fluir gran cantidad de agua.
- ✓ Con el asesoramiento de las autoridades de Defensa Civil, pueden hacer un dren o canal, con picos y lamas para que el agua de lluvia corra en lo posible por el centro de la calle y no por las fachadas. Si la calle tiene asfalto sólo deja correr el agua de lluvia.
- ✓ No destapes los buzones y protege las tuberías de desagüe.
- ✓ El agua de lluvia con barro no debe entrar en los buzones ni en los desagües de tu casa.
- ✓ No atraveses con tu vehículo ni a pie los tramos inundados.

Estado en acción

✓ **Damnificados por lluvias**

❖ **Apurímac: GORE entrega módulos de vivienda a damnificados por inundación en distrito de Tambobamba**

Personal de la Oficina de Defensa Civil de la municipalidad provincial de Cotabambas, en Apurímac, trasladó a las personas damnificadas a los módulos de

COEN

DEFENSA

CENTRO DE OPERACIONES DE EMERGENCIA NACIONAL



vivienda proporcionados por el Gobierno Regional en el distrito de Tambobamba, informó el INDECI al **COEN**.

Asimismo, la entidad regional entregó bienes de ayuda humanitaria consistente en techo, abrigo y enseres en beneficio de estas personas que sufrieron los daños dejados tras la inundación del pasado 26 de febrero en dicha localidad.

