

COEN
DEFENSACENTRO DE
OPERACIONES DE
EMERGENCIA NACIONAL

PRIMER BOLETÍN N° 785/ 08-MARZO-2018 / HORA: 11:00 AM

Última información

✓ Arequipa: Río Camaná incrementó su caudal de agua y alcanzó estado de alerta naranja

El río Camaná, en la estación Hidrológica Huatiapa, incrementó su caudal debido a la intensificación de las lluvias que se registran en la sierra central y sur, y esta mañana registró 318.1 m³/s, ubicándose en **estado de alerta naranja**, informó el SENAMHI al Centro de Operaciones de Emergencia Nacional (COEN).

De acuerdo a los pronósticos emitidos por esta institución, las precipitaciones se incrementarán en la zona sur en los próximos días, lo que podría generar incrementos importantes en el nivel de agua y caudal y afectar zonas urbanas y/o agrícolas. Eventualmente, se podrían activar quebradas generando pequeños deslizamientos con obstrucción de vías de acceso.



✓ Vientos fuertes en la costa alcanzarían velocidades de hasta 45 km/h desde hoy hasta el 12 de marzo

Del jueves 8 al lunes 12 de marzo se prevé el incremento de viento en la costa, desde Arequipa hasta la región Piura, informó el Servicio Nacional de Meteorología e Hidrología (SENAMHI) al COEN.

COEN DEFENSA

CENTRO DE OPERACIONES DE EMERGENCIA NACIONAL



Los mayores valores se presentarán el sábado 10 de marzo en el litoral de Ica, con vientos que llegarán hasta los 45 kilómetros por hora y que generarán levantamiento de polvo/arena y reducción de la visibilidad horizontal. Asimismo, se espera la ocurrencia de neblina a lo largo del litoral.

Las provincias y departamentos alertados son Casma, Huarney y Santa (**Áncash**); Camaná y Caravelí (**Arequipa**); Callao (**Callao**); Chincha, Ica, Nazca, Palpa y Pisco (**Ica**); Ascope, Chepén, Trujillo y Virú (**La Libertad**); Chiclayo y Lambayeque (**Lambayeque**); Barranca, Cañete, Huaral, Huaura y Lima (**Lima**); Paita, Piura, Sechura, Sullana y Talara (**Piura**).

Departamentos alertados: ANCASH, AREQUIPA, CALLAO, ICA, LA LIBERTAD, LAMBAYEQUE, LIMA, PIURA.

Inicio del evento: Jueves , 08 de Marzo de 2018 a las 12:00 horas (hora local)

Fin del evento: Lunes , 12 de Marzo de 2018 a las 00:00 horas (hora local)

Periodo de vigencia del aviso: **84 horas**



NIVELES DE PELIGRO

NIVEL 1

No es necesario tomar precauciones especiales.

NIVEL 2

Sea prudente si realiza actividades al aire libre que puedan acarrear riesgos en caso de mal tiempo, pueden ocurrir fenómenos meteorológicos peligrosos que sin embargo son normales en esta región. Manténgase al corriente del desarrollo de la situación meteorológica.

NIVEL 3


Se predicen fenómenos meteorológicos peligrosos. Manténgase al corriente del desarrollo de la situación y cumpla los consejos e instrucciones dados por las autoridades.

NIVEL 4

Sea extremadamente precavido; se predicen fenómenos meteorológicos de gran magnitud. Este al corriente en todo momento del desarrollo de la situación y cumpla los consejos e instrucciones dados por las autoridades.

✓ **SENAMHI pronostica lluvias de moderada y fuerte intensidad en la sierra centro y sur desde hoy hasta el lunes 12 de marzo**

Un total de 96 provincias ubicadas en 13 regiones de la sierra centro y sur del país se verán afectadas con precipitaciones de moderada y fuerte intensidad que se presentará desde hoy hasta el martes 12 de marzo, informó el SENAMHI al COEN.

COEN
DEFENSACENTRO DE
OPERACIONES DE
EMERGENCIA NACIONAL

Según los pronósticos, los mayores valores para la sierra centro podría estar entre 10 y 16 mm/día, mientras que en sectores de la sierra sur, el acumulado sería entre 14 a 20 mm/día; y para distritos del Altiplano se espera valores de 16 a 25 mm/día.

Asimismo, se prevé la ocurrencia de precipitaciones sólidas (granizo/nieve) en zonas altas de la sierra sur. Las lluvias se presentarán principalmente en horas de la tarde y durante las noches.

Las provincias afectadas serían Aija, Antonio Raymondi, Asunción, Bolognesi, Carhuaz, Carlos F. Fitzcarrald, Corongo, Huaraz, Huari, Huarmey, Huaylas, Mariscal Luzuriaga, Ocros, Pallasca, Pomabamba, Recuay, Santa, Sihuas y Yungay (**Áncash**).

Abancay, Andahuaylas, Antabamba, Aymaraes, Cotabambas y Grau (**Apurímac**); Arequipa, Castilla, Caylloma, Condesuyos y La Unión (**Arequipa**); Cangallo, Huamanga, Huanca Sancos, Lucanas, Parinacochas, Páucar del Sara Sara, Sucre, Víctor Fajardo y Vilcashuamán (**Ayacucho**).

Le siguen Acomayo, Anta, Calca, Canas, Canchis, Chumbivilcas, Cusco, Espinar, Paruro y Quispicanchi (**Cusco**); Acobamba, Angaraes, Castrovirreyna, Churcampa, Huancavelica, Huaytará y Tayacaja (**Huancavelica**).

Continúan Dos de Mayo, Huamalíes y Lauricocha (**Huánuco**); Chupaca, Concepción, Huancayo, Jauja, Junín, Tarma y Yauli (**Junín**); Barranca, Cajatambo, Canta, Cañete, Huaral, Huarochirí, Huaura, Oyón y Yauyos (**Lima**); General Sánchez Cerro y Mariscal Nieto (**Moquegua**); Daniel Alcides Carrión y Pasco (**Pasco**).

Finalmente, Azángaro, Carabaya, Chucuito, El Collao, Huancané, Lampa, Melgar, Moho, Puno, San Antonio de Putina, San Román, Sandia y Yunguyo (**Puno**); Candarave, Tacna y Tarata (**Tacna**).

COEN DEFENSA

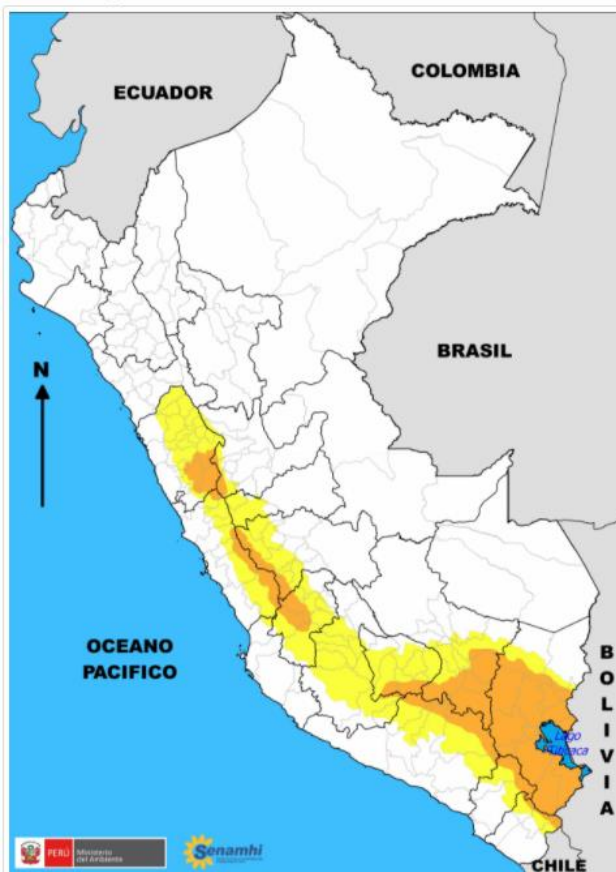
CENTRO DE OPERACIONES DE EMERGENCIA NACIONAL



Inicio del evento: Jueves , 08 de Marzo de 2018 a las 12:00 horas (hora local)

Fin del evento: Martes , 13 de Marzo de 2018 a las 00:00 horas (hora local)

Periodo de vigencia del aviso: **108 horas**



NIVELES DE PELIGRO

NIVEL 1

No es necesario tomar precauciones especiales.

NIVEL 2

Sea prudente si realiza actividades al aire libre que puedan acarrear riesgos en caso de mal tiempo, pueden ocurrir fenómenos meteorológicos peligrosos que sin embargo son normales en esta región. Manténgase al corriente del desarrollo de la situación meteorológica.

NIVEL 3

Se predicen fenómenos meteorológicos peligrosos. Manténgase al corriente del desarrollo de la situación y cumpla los consejos e instrucciones dados por las autoridades.

NIVEL 4

Sea extremadamente precavido; se predicen fenómenos meteorológicos de gran magnitud. Este al corriente en todo momento del desarrollo de la situación y cumpla los consejos e instrucciones dados por las autoridades.

✓ **Desde este mediodía se esperan lluvias de moderada a fuerte intensidad en 6 regiones de la selva norte y centro del país**

Lluvias de moderada a fuerte intensidad con descargas eléctricas se esperan desde este mediodía en 31 provincias de seis regiones de la selva norte y centro del país, informó el SENAMHI.

De acuerdo al aviso meteorológico emitido por esa institución, las precipitaciones de mayor intensidad se presentarán los días 10 y 11 de marzo, alcanzando acumulados mayores a los 60 milímetros de agua por día.

El fenómeno climático que continuará hasta el lunes 12 de marzo también vendrá acompañado por descargas eléctricas y ráfagas de viento de hasta 45 Kilómetros por hora.

Las provincias y regiones alertadas son Bagua, Bongará, Chachapoyas, Condorcanqui, Rodríguez de Mendoza y Utcubamba (**Amazonas**); Huánuco, Leoncio Prado, Marañón y

COEN DEFENSA

CENTRO DE OPERACIONES DE EMERGENCIA NACIONAL



Puerto Inca (**Huánuco**); Alto Amazonas, Datem del Marañón, Loreto, Mariscal Ramón Castilla, Maynas, Putumayo, Requena y Ucayali (**Loreto**); Oxapampa (**Pasco**).

Asimismo, Bellavista, El Dorado, Huallaga, Lamas, Mariscal Cáceres, Moyobamba, Picota, Rioja, San Martín y Tocache (**San Martín**); Coronel Portillo y Padre Abad (**Ucayali**).

Departamentos alertados: AMAZONAS, HUANUCO, LORETO, PASCO, SAN MARTIN, UCAYALI,

Inicio del evento: Jueves , 08 de Marzo de 2018 a las 12:00 horas (hora local)

Fin del evento: Lunes , 12 de Marzo de 2018 a las 06:00 horas (hora local)

Periodo de vigencia del aviso: **90 horas**



NIVELES DE PELIGRO

NIVEL 1

No es necesario tomar precauciones especiales.

NIVEL 2

Sea prudente si realiza actividades al aire libre que puedan acarrear riesgos en caso de mal tiempo, pueden ocurrir fenómenos meteorológicos peligrosos que sin embargo son normales en esta región. Manténgase al corriente del desarrollo de la situación meteorológica.

NIVEL 3

Se predicen fenómenos meteorológicos peligrosos. Manténgase al corriente del desarrollo de la situación y cumpla los consejos e instrucciones dados por las autoridades.

NIVEL 4

Sea extremadamente precavido; se predicen fenómenos meteorológicos de gran magnitud. Este al corriente en todo momento del desarrollo de la situación y cumpla los consejos e instrucciones dados por las autoridades.

✓ Nivel y caudal de ríos proporcionados hoy por el Servicio Nacional de Meteorología e Hidrología SENAMHI

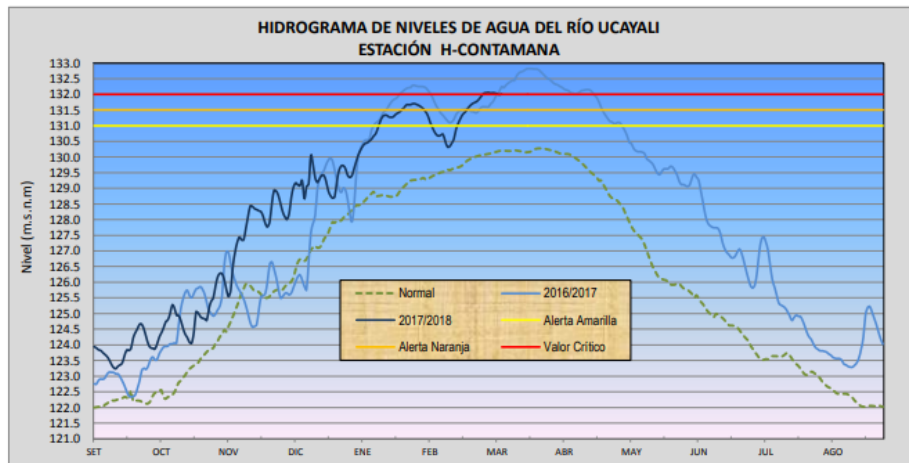
Situación de ríos amazónicos esta mañana

- ❖ El río Ucayali **continúa en estado de alerta roja**. Hoy a las 06:00 am registró un nivel de **132.01 m.s.n.m.** en la estación hidrológica Contamana. En tanto, en la estación H- Requena alcanzó **126.80 m.s.n.m.** **Mantiene un comportamiento oscilante.**

COEN DEFENSA

CENTRO DE OPERACIONES DE EMERGENCIA NACIONAL

- ❖ El río **Huallaga se mantiene en alerta naranja** en la estación hidrológica Yurimaguas, al presentar esta mañana **133.05 m.s.n.m.** **Su comportamiento es oscilante.**
- ❖ El río **Napo** registró **84.85 m.s.n.m.** en la estación H- Bellavista Mazán. Mantiene su **estado de alerta naranja y sigue en descenso.**
- ❖ El río **Marañón** reportó **120.99 m.s.n.m.** en la estación hidrológica San Regis; mientras que en la estación Borja, registró **165.58 m.s.n.m.** **Su comportamiento es oscilante en ambas estaciones.**
- ❖ El río **Amazonas** incrementó su nivel a **113.79 m.s.n.m.** en la estación H. Enapu Perú. **Se mantiene en descenso.** En tanto, en su estación H- Tamshiyacu reportó **115.30 m.s.n.m.** **Su comportamiento es oscilante.**



| CUENCA | ESTACION | NIVELES DE AGUA DE AYER (m.s.n.m.) | | | | | NIVELES DE AGUA DE HOY (m.s.n.m.) | | | | |
|---------|-----------|------------------------------------|---------------|--------------|--------|--------|-----------------------------------|---------------|--------------|--------|--------|
| | | Instantaneo (6:00 am) | Normal Diario | Anomalia (%) | Min. | Max. | Instantaneo (6:00 am) | Normal Diario | Anomalia (%) | Min. | Max. |
| Ucayali | Contamana | 131.99 | 130.19 | 1.38 | 128.46 | 132.35 | 132.01 | 130.20 | 1.39 | 128.46 | 132.39 |

FUENTE: Dirección Zonal 8 - SENAMHI

✓ Cusco: Prorrogan el Estado de Emergencia por 60 días en distrito de Kimbiri por afectaciones debido a lluvias

La Presidencia del Consejo de Ministros (PCM) prorrogó el Estado de Emergencia en el distrito de Kimbiri, provincia de La Convención, departamento de Cusco, por desastre a consecuencia de intensas precipitaciones pluviales, a fin de continuar con la ejecución de medidas y acciones de excepción, inmediatas y necesarias, de respuesta y rehabilitación que correspondan.

COEN DEFENSA

CENTRO DE
OPERACIONES DE
EMERGENCIA NACIONAL

El Decreto Supremo N° 026-2018-PCM, publicado en el boletín de normas legales del diario El Peruano, indica que la prórroga de emergencia será por el término de sesenta (60) días calendario, a partir del 13 de marzo de este año.

Corresponderá al Gobierno Regional del Cusco, la Municipalidad Provincial de La Convención y la Municipalidad Distrital de Kimbiri, con la coordinación del Instituto Nacional de Defensa Civil (INDECI), y la participación de los Ministerios de Transportes, Vivienda, Agricultura y demás instituciones públicas y privadas involucradas, continuar con la ejecución de medidas y acciones de excepción inmediatas y necesarias destinadas a la respuesta y rehabilitación de las zonas afectadas para atender el desastre.

✓ Solo diez puertos permanecen cerrados por prevención ante la ocurrencia de oleajes ligeros

Solo diez puertos, caletas, terminales portuarios, multiboyas y muelles, continúan cerrados como prevención ante la ocurrencia de oleajes ligeros que se presentaron en todo el litoral peruano, informó la Dirección de Hidrografía y Navegación de la Marina de Guerra del Perú al **COEN**.

En el norte, se encuentran cerrados los puertos Talara (muelles Tortuga, Mc Donald, Yeti y San Pedro); los terminales multiboyas Punta Arenas, Negritos y Eten, así como la caleta San Pablo y los muelles Híbrido MU2 y el de carga líquida Petroperú.

En el litoral centro están en esa misma condición los puertos Zona Norte A (Pampilla 1, Pampilla 2 Y Pampilla 3), Zona Norte B (Solgas y Pure Biofuels) y la Zona Sur (multiboyas Conchán y muelle Cementos Lima).

Pronósticos del tiempo según SENAMHI

- ✓ Se presentan lluvias de moderada intensidad sobre la selva baja y alta y hasta sierra del norte, principalmente en las regiones **Loreto, San Martín, La libertad y Huánuco**.
- ✓ En el sur existe la ocurrencia de lluvias y tormentas eléctricas sobre las provincias **Manu (Madre de Dios) y La Convención (Cusco)**. Estas condiciones se mantendrán en las próximas horas.
- ✓ Lima presenta cielo despejado, una temperatura de 24°C y 74% de humedad relativa.

COEN
DEFENSACENTRO DE
OPERACIONES DE
EMERGENCIA NACIONAL

✓ Pronóstico de temperaturas para hoy

- ✓ **En la provincia de Chachapoyas, departamento de Amazonas**, se presentará una máxima temperatura de **19°C** y una mínima de **11°C**. Se registrará cielo nublado parcial variando a cielo nublado al atardecer.
- ✓ **En el departamento de Cajamarca, la provincia de Jaén**, registrará hoy una temperatura máxima de **27°C** y una mínima de **18°C**. Se pronostica la presencia de cielo nublado parcial entre cielo nublado durante el día.
- ✓ **La provincia de Palpa, en el departamento de Ica**, presentará hoy una temperatura máxima de **35°C** y una mínima de **18°C**, y se registrará cielo nublado parcial a cielo con nubes dispersas hacia el mediodía variando a cielo nublado al atardecer con tendencia a lluvia ligera.
- ✓ **En el departamento de Moquegua, la provincia de Ilo**, registrará hoy una temperatura máxima de **27°C** y **18°C** como mínima. El pronóstico es la presencia de cielo nublado en las primeras horas de la mañana variando a cielo despejado entre cielo con nubes dispersas durante el día.

Recomendaciones

El Instituto Nacional de Defensa Civil (INDECI) te brinda una serie de recomendaciones ante la ocurrencia de inundaciones:

- ✓ No cruces una corriente de agua que sobrepase tus rodillas.
- ✓ Aléjate de postes o cables eléctricos caídos.
- ✓ No cruces puentes donde el nivel del agua se acerca al borde de los mismos.
- ✓ Evita acampar o estacionar tu vehículo a lo largo de riachuelos y cauces secos, especialmente en las zonas bajas de valles interandinos.
- ✓ No atraveses lechos "secos" o cauces abandonados en época de lluvias intensas.
- ✓ Participa con responsabilidad en las actividades de rescate en la medida que las brigadas especializadas lo soliciten.
- ✓ Procura limpiar y desinfectar tu vivienda.
- ✓ No regreses a la zona afectada hasta que las autoridades lo indiquen.
- ✓ Participa en obras de protección, eliminando obstáculos y obstrucciones en puntos críticos de cauces o de vías alternativas de desagüe.
- ✓ No ocupes tu casa hasta estar seguro que se encuentra en buenas condiciones.

COEN
DEFENSA

CENTRO DE OPERACIONES DE EMERGENCIA NACIONAL



Estado en acción

✓ **Damnificados por lluvias**

❖ **San Martín: Culminan limpieza en zona afectada por lluvias intensas en distrito de Tarapoto**

Con apoyo de maquinaria pesada, personal de la Municipalidad Distrital de Tarapoto, en la provincia y región de San Martín, culminó con los trabajos de limpieza en la zona afectada por las intensas lluvias del pasado 6 de marzo, informó el Instituto Nacional de Defensa Civil.

Hasta el momento se reportan 20 familias afectadas por la emergencia que se produjo tras el colapso de drenajes en la zona. Por su parte, el Centro de Operaciones de Emergencia Nacional continuará con el seguimiento de este hecho.

