

COEN
DEFENSA

CENTRO DE OPERACIONES DE EMERGENCIA NACIONAL

SEGUNDO BOLETÍN N° 784/ 07-MARZO-2018 / HORA: 4:00 PM

Última información

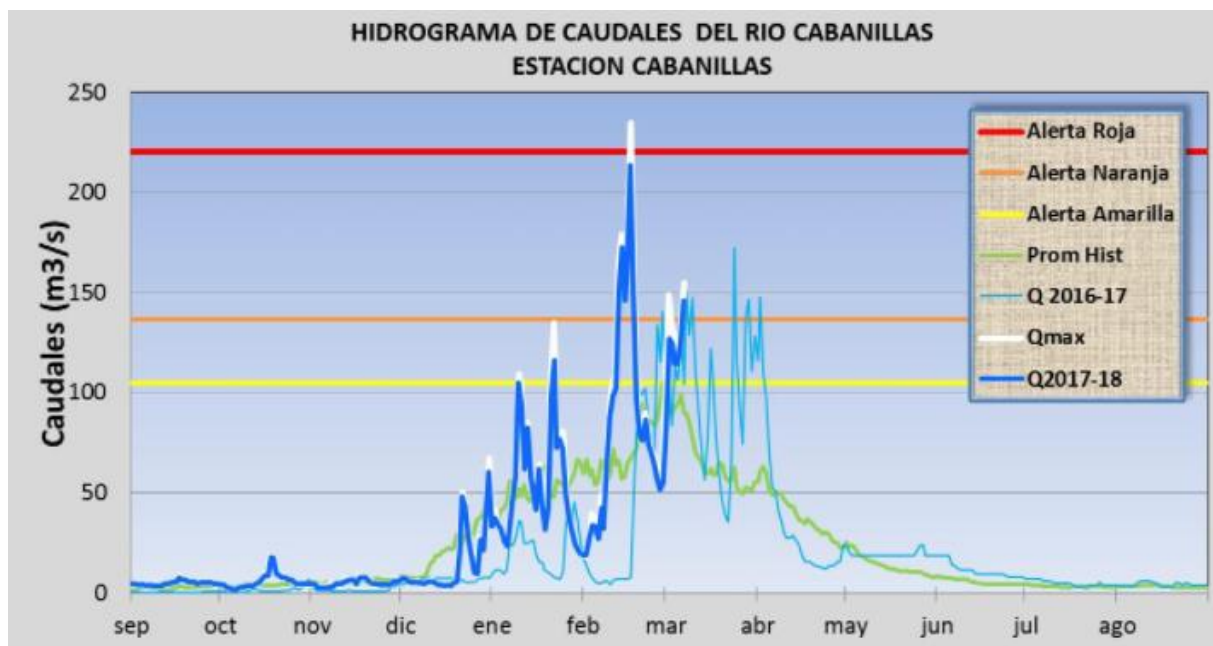
Puno: Nivel y caudal de ríos Cabanillas y Ramis se incrementó por presencia de lluvias en el Altiplano

Debido a las precipitaciones persistentes que se registran en las cuencas del altiplano, el nivel y caudal de los ríos Cabanillas y Ramis se incrementaron. Esta mañana, el río Cabanillas registró un caudal de 154.74 m³/s.

Asimismo, alcanzó un nivel agua de 2.2 metros, ubicándose a 0.6 m de su nivel crítico de Alerta Roja Hidrológica.

En tanto, el río Ramis en la estación hidrológica Puente Ramis reportó esta mañana un nivel de 4.85 metros, ubicándose a 1.34 m de su nivel crítico, su caudal fue de 288.498 m³/s.

De acuerdo al SENMAHI, las precipitaciones continuarán en los próximos días, lo que podría ocasionar el incremento del nivel y caudal de los ríos antes mencionados y afectar áreas ribereñas a este sector. Se recomienda a las autoridades locales tomar las acciones pertinentes.



COEN DEFENSA

CENTRO DE OPERACIONES DE EMERGENCIA NACIONAL

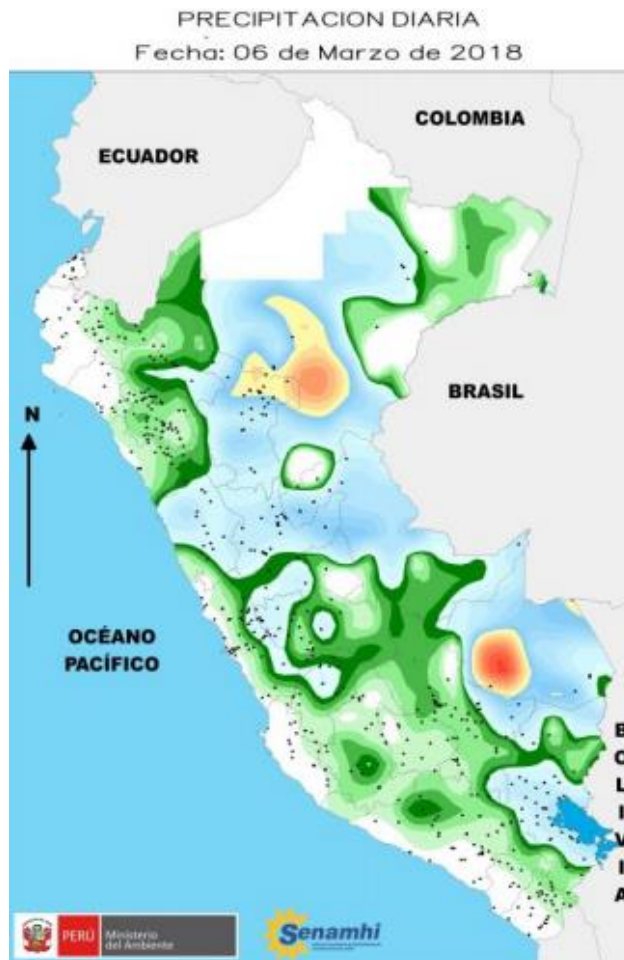


✓ **Lluvias extremas se registraron en distritos de Arapa (Puno) y Marcapomacocha (Junín)**

Un día “extremadamente lluvioso” se presentó en las últimas 24 horas en los **distritos de Arapa (Puno) y Marcapomacocha (Junín)**, al alcanzar acumulados de lluvia de **34.3 y 30.4 milímetros de agua por día**, respectivamente, informó el SENAMHI al COEN.


Asimismo, un día “muy lluvioso” registraron las **localidades de Lircay (Huancavelica) con 17.8 mm de acumulado; Jacas Chico (Huánuco) con 22 mm; Iñaári (Madre de Dios) con 42.3 mm y Juli (Puno) con 29 mm de lluvia.**

Esa misma característica pluvial se presentó en los distritos de **Pucará, Capachica y Puno (Puno)**, que reportaron acumulados de **26.8 mm, 30.4 mm y 22.5 mm**, respectivamente, así como **Pilluana (San Martín)**, que registró **59.2 mm**.



COEN DEFENSA

CENTRO DE
OPERACIONES DE
EMERGENCIA NACIONAL



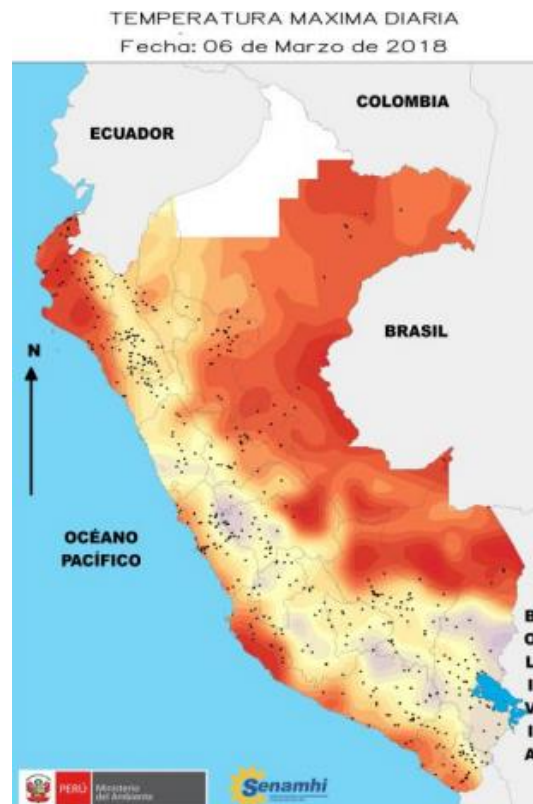
✓ Cuatro distritos de la región Piura soportaron las temperaturas más altas a nivel nacional

Las temperaturas más altas a nivel nacional de las últimas 24 horas se registraron en la costa norte, principalmente en cuatro distritos ubicados en el departamento de Piura, los mismos que alcanzaron valores superiores a los 35 grados centígrados, informó el SENAMHI al COEN de acuerdo al monitoreo de temperaturas.

De esta manera, las localidades de **Chulucanas** alcanzó **37.1°C**; **Catacaos** **35,7 °C**; **Lancones** y **Marcavelica** **35 grados centígrados** respectivamente.

Asimismo, los distritos de **Palpa (Ica)** y **Tumbes (Tumbes)** reportaron temperaturas de **34.4°C** cada uno; así como **Las Lomas (Piura)** y **Tambopata (Madre de Dios)**, que alcanzaron **34.3°C y 34.1°C**, respectivamente.

Por su parte, en la localidad de **Macusani (Puno)** se presentó la temperatura más baja del país con **-2.7°C**, seguido de **Tarata, Palca (Tacna)** y **Sibinacocha (Cusco)**, que registraron **-1.7, -1 y -0.8 grados centígrados**, respectivamente.



COEN DEFENSA

CENTRO DE OPERACIONES DE EMERGENCIA NACIONAL



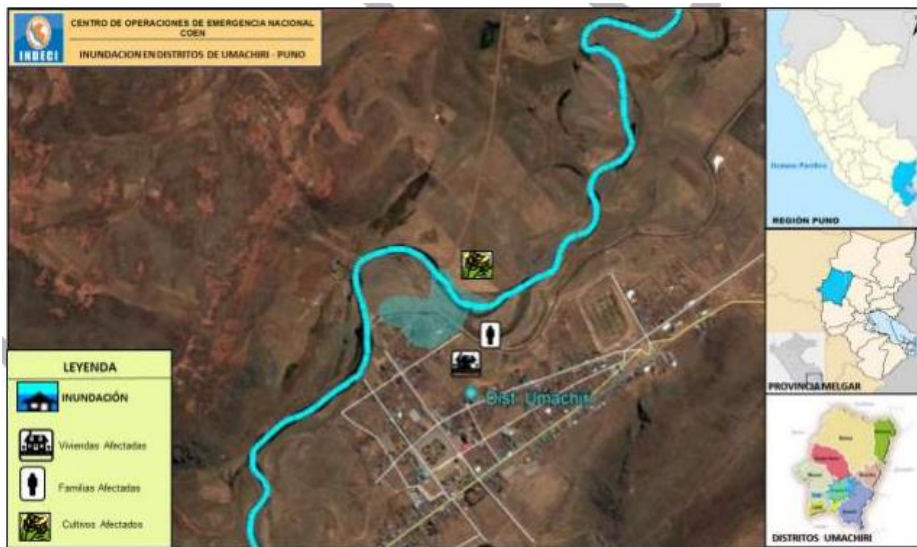
✓ **Puno: Municipio realiza limpieza en zonas afectadas por inundación en distrito de Umachiri**

Con apoyo de maquinaria pesada, personal de la Municipalidad Distrital de Umachiri, en la provincia de Melgar (Puno), trabajó en la succión de agua en las zonas afectadas por la inundación registrada el último 3 de marzo en dicha localidad, informó el INDECI al **COEN**.

Asimismo, continúa con la Evaluación de Daños y Análisis de Necesidades (EDAN) de la emergencia que dejó 6 familias afectadas e igual número de viviendas dañadas.

En tanto, el Gobierno Regional de Puno coordina con los municipios de Melgar y Umachiri la entrega de herramientas para los trabajos de encauzamiento del río Llallimayo, que se desbordó debido a las intensas lluvias en la zona.

Por su parte, el Centro de Operaciones de Emergencia Nacional continúa con el seguimiento de la emergencia que también afectó varias áreas de cultivo en Umachiri.



✓ **INDECI brinda asesoría técnica a Plataforma de Defensa Civil de Municipalidad Distrital de Lurigancho**

El Instituto Nacional de Defensa Civil (INDECI), brindó asesoría técnica a la Municipalidad Distrital de Lurigancho Chosica en Gestión del Riesgo de Desastres y los planes de contingencia ante una emergencia a nivel nacional.

La actividad tuvo como finalidad dar a conocer la integración y actualización del Plan de Contingencia Distrital y la definición de roles y funciones de las entidades de primera respuesta local; así como la actualización de los Planes de Contingencia por quebradas.

COEN DEFENSA

CENTRO DE
OPERACIONES DE
EMERGENCIA NACIONAL



En la cita participaron representantes del hospital de Chosica, la Policía Nacional del Perú, Ejército del Perú, UGEL Chosica, Serenazgo, Centro de Operaciones de Emergencia Chosica, entre otros.

Pronósticos del tiempo según SENAMHI

- ✓ Continúa la lluvia aislada de ligera a moderada intensidad en Puno, Cusco, Madre de Dios, Ucayali, San Martín, Loreto, Junín y Huancavelica.
- ✓ Se espera que estas condiciones de tiempo se mantengan en las próximas horas.

Recomendaciones

El Instituto Nacional de Defensa Civil (INDECI) te brinda una serie de recomendaciones ante la ocurrencia de inundaciones:

- ✓ No cruces una corriente de agua que sobrepase tus rodillas.
- ✓ Aléjate de postes o cables eléctricos caídos.
- ✓ No cruces puentes donde el nivel del agua se acerca al borde de los mismos.
- ✓ Evita acampar o estacionar tu vehículo a lo largo de riachuelos y cauces secos, especialmente en las zonas bajas de valles interandinos.
- ✓ No atravieses lechos "secos" o cauces abandonados en época de lluvias intensas.
- ✓ Participa con responsabilidad en las actividades de rescate en la medida que las brigadas especializadas lo soliciten.
- ✓ Procura limpiar y desinfectar tu vivienda.
- ✓ No regreses a la zona afectada hasta que las autoridades lo indiquen.
- ✓ Participa en obras de protección, eliminando obstáculos y obstrucciones en puntos críticos de cauces o de vías alternativas de desagüe.

Estado en acción

✓ **Damnificados por lluvias**

❖ **Piura: GORE capacitará a pobladores de Chulucanas para fortalecer lucha contra el Aedes Aegypti**

Los pobladores del distrito de Chulucanas, en la provincia de Morropón, podrán participar de manera gratuita en el curso denominado "Inspectores Sanitarios para la lucha contra el Aedes Aegypti", organizado por el Gobierno Regional de Piura con

COEN DEFENSA

CENTRO DE
OPERACIONES DE
EMERGENCIA NACIONAL

el objetivo de fortalecer las acciones de prevención y control del dengue en ese departamento.

El curso de capacitación que se iniciará este viernes 09 de marzo en el teatro Municipal de Chulucanas, es abierto para la población en general que debe ser mayor de edad y tener una mínima formación de secundaria completa.

Cabe indicar que a través de los especialistas de la Sub Región de Salud Morropón Huancabamba, el Gobierno Regional pretende convertir futuros agentes defensores de la salud en la región Piura, una de las más afectadas por el dengue.



CURSO GRATUITO
Inspectores Sanitarios
para lucha contra Aedes Aegypti
Día: Viernes 09 de marzo
Hora: 8:00 a.m.
Lugar: Teatro Municipal de Chulucanas.

Inscripciones abiertas:
Acércate con tu D.N.I. a la oficina de Promsa de la Sub Región de Salud Morropón Huancabamba.

Requisitos:
-Secundaria completa. **¡Se entregará certificado a los que aprueben el curso!**