

COEN DEFENSA

CENTRO DE OPERACIONES DE EMERGENCIA NACIONAL



SEGUNDO BOLETÍN N° 740/ 13-FEBRERO-2018 / HORA: 4:00 PM

Última información

✓ **Cusco: Río Vilcanota descendió su caudal respecto al día anterior y presenta un comportamiento normal**

El río Vilcanota descendió su caudal esta mañana y reportó **161.04 m³/s** en la estación hidrológica Pisac, alejándose de su nivel crítico de inundación (320 m³/s). En la víspera alcanzó un incremento de hasta 279.53 m³/s en esa misma estación, informó el SENAMHI al Centro de Operaciones de Emergencia Nacional (COEN).

Asimismo, el río Vilcanota, en la estación H- Chilca, redujo también su caudal y alcanzó a las 10:00 am de hoy **198.52 m³/s**, luego que el día anterior reportara un máximo de 297.70 m³/s. En ambas estaciones, el comportamiento de este río es normal y con tendencia a mantenerse.



CUENCA	ESTACION	CAUDALES DEL DIA ANTERIOR (m ³ /seg.)					CAUDALES DE HOY (m ³ /seg.)				
		Promedio 24 hrs.	Normal Diario	Anomalia (%)	Min.	Max.	Promedio: 00:00 a 10:00 h.	Normal Diario	Anomalia (%)	Min.	Max.
Apurimac	PISAC	216.41	139.08	56	153	301	161.04	132.56	21	182	153

COEN DEFENSA

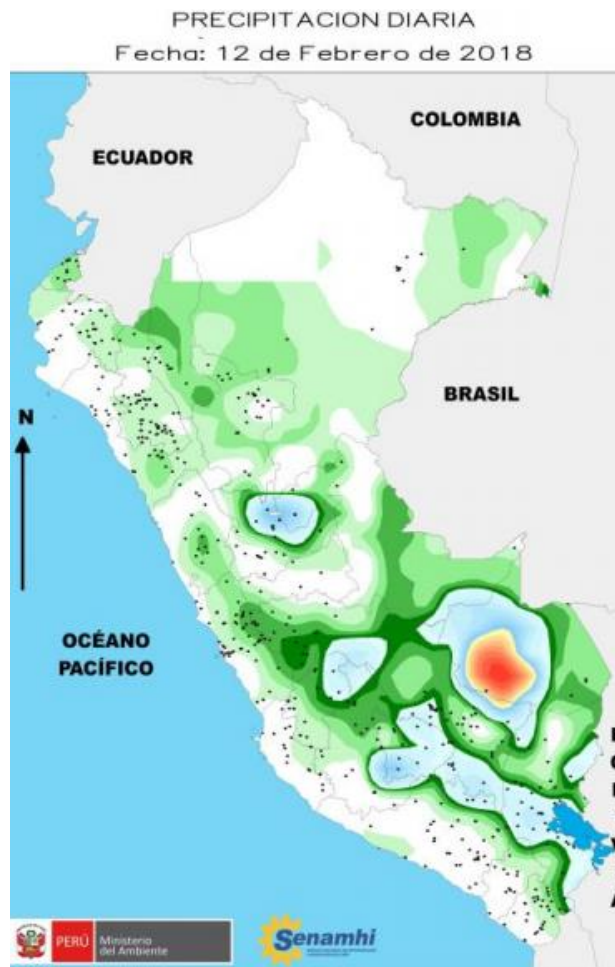
CENTRO DE OPERACIONES DE EMERGENCIA NACIONAL



✓ **Distritos ubicados en Huancavelica, Junín y Puno soportaron un día “lluvioso” en las últimas 24 horas**


Los distritos de **Acobamba (Huancavelica)**, **Jauja (Junín)** y **Ananea (Puno)** soportaron en las últimas 24 horas un día “lluvioso” al no presentarse precipitaciones significativas en todo el país, con acumulados de **16.2, 15 y 12.5 milímetros de agua por día**, respectivamente, informó el SENAMHI al **COEN**.

Según el monitoreo de precipitaciones emitido por esa institución, las localidades de **Capachica (Puno)** con **17.4 mm**; **Zurite (Cusco)** con **14.2 mm**; así como **Lampa y Putina (Puno)**, presentaron lluvias moderadas, con valores acumulativos de **13.9 mm y 9.1 mm**, respectivamente.



COEN DEFENSA

CENTRO DE OPERACIONES DE EMERGENCIA NACIONAL



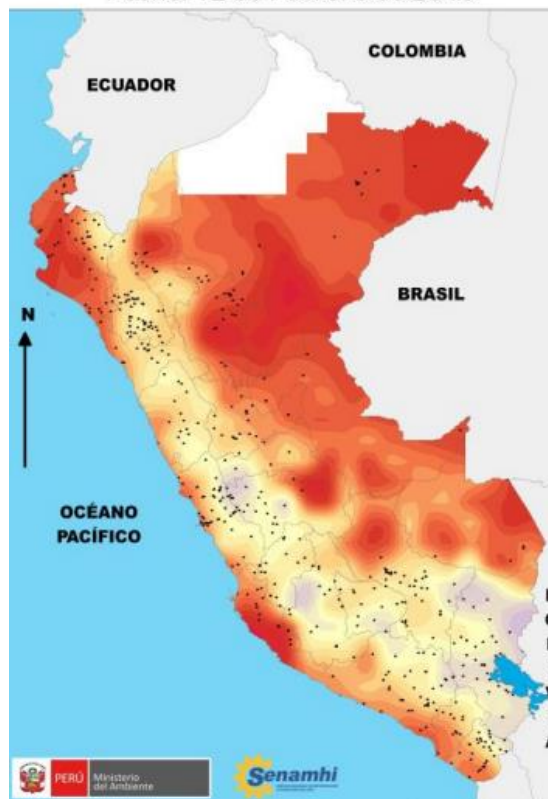
✓ **Temperaturas más altas a nivel nacional se localizaron en distritos de Pachiza, San Pablo (San Martín) y Palpa (Ica)**

Las temperaturas más altas a nivel nacional se presentaron en los distritos de **Pachiza y San Pablo, situados en la región San Martín**, así como en **Palpa (Ica)**, localidades que alcanzaron el mismo valor de **36.6 grados centígrados**, informó el SENAMHI en su reporte de monitoreo de temperaturas.

Asimismo, en **Piura**, el **distrito de Catacaos** soportó **35.8°C**, seguido de **El Ingenio (Ica)** con **35.3°C**; **Ramón Castilla (Loreto)** con **35.3°C**; **Ocucaje (Ica)** con **35.2°C**; **Aramango (Amazonas)** con **35°C**; **Río Grande (Ica)** con **34.9°C** y **Tingo de Ponasa (San Martín)**, que alcanzó **34.8°C**.

Por su parte, las temperaturas más bajas del país se presentaron en los distritos de **Lucanas (Ayacucho)**, que soportó **-0.7°C**. Le siguen las localidades de **Ananea (Puno)**; **Sibinacocha (Cusco)**; **Santa Lucía (Puno)** y **Oropesa (Apurímac)**, que reportaron temperaturas de **-0.5°C, -0.5°C, -0.2°C y -0.1°C**, respectivamente.

TEMPERATURA MAXIMA DIARIA
Fecha: 12 de Febrero de 2018



COEN
DEFENSACENTRO DE
OPERACIONES DE
EMERGENCIA NACIONAL

✓ **Lambayeque: Bomberos continúan trabajando para sofocar incendio forestal en distrito de Pitipo**

Bomberos Voluntarios vienen sumando esfuerzos para controlar el incendio forestal que se inició esta tarde en el sector conocido como 'Banco Rojo', ubicado en el distrito de Pitipo, provincia de Ferreñafe, en la región Lambayeque, informó esa institución al **Centro de Operaciones de Emergencia Nacional (COEN)**.

Según información preliminar, existen viviendas rústicas cercanas al lugar de la emergencia por lo que los hombres de rojo continúan luchando contra la propagación del fuego.

Por su parte, el Indeci coordina con el Gobierno Regional el envío de cisternas para extinguir el incendio.

En tanto, el Centro de Operaciones de Emergencia Regional (COER) Lambayeque monitorea la emergencia que hasta el momento no reporta daños a la salud.



COEN
DEFENSACENTRO DE
OPERACIONES DE
EMERGENCIA NACIONAL

Pronósticos del tiempo según SENAMHI

- ✓ Se presentan lluvias a lo largo de toda la sierra, principalmente en los **departamentos de Cusco, Puno y Arequipa.**
- ✓ En tanto, **en la selva en la región Loreto y Ucayali** se registran tormentas eléctricas con ráfagas de viento.
- ✓ Se espera que estas condiciones de mal tiempo se intensifiquen **sobre la sierra sur y la selva centro (Ucayali).**

Recomendaciones


El Centro de Operaciones de Emergencia Nacional (COEN) te brinda una serie de recomendaciones ante las inundaciones y lluvias intensas.

- ✓ Si tienes una casa con techo de esteras protégelo con plástico o bolsas de cemento, dándole una pendiente para la evacuación de aguas.
- ✓ Si vives cerca de algún cauce, cuenta con sacos de tierra o arena para evitar el ingreso de agua.
- ✓ Mantén la azotea de tu casa despejada y protege el techo con una capa de concreto, con pendiente hacia el ducto de desfogue de agua.
- ✓ Apoya la reubicación de familias ubicadas en las partes bajas o en los cauces de los ríos secos.
- ✓ Es necesario ganar altura lo antes posible y alejarse de los cauces y laderas de los ríos por posibles desbordes o inundaciones.
- ✓ Ten presente que deslizamientos, flujos de lodo y derrumbes pueden acelerarse durante lluvias intensas.
- ✓ Si vas conduciendo, disminuye la velocidad, toma precauciones y no te detengas en zonas donde puede fluir gran cantidad de agua.
- ✓ Con el asesoramiento de las autoridades de Defensa Civil, pueden hacer un dren o canal, con picos y lampas para que el agua de lluvia corra en lo posible por el centro de la calle y no por las fachadas. Si la calle tiene asfalto sólo deja correr el agua de lluvia.
- ✓ No destapes los buzones y protege las tuberías de desagüe.
- ✓ El agua de lluvia con barro no debe entrar en los buzones ni en los desagües de tu casa.
- ✓ No atraveses con tu vehículo ni a pie los tramos inundados.

COEN

DEFENSA

CENTRO DE
OPERACIONES DE
EMERGENCIA NACIONAL



Estado en acción

✓ **Damnificados por lluvias**

❖ **Madre de Dios: Comunidades nativas afectadas por lluvias reciben ayuda humanitaria**

Las comunidades nativas La Victoria y Tipishca, ubicadas al borde del río Piedras, en la provincia de Tambopata, región Madre de Dios, recibieron bienes de ayuda humanitaria por parte del Centro de Operaciones de Emergencia Regional, tras la afectación de sus viviendas por inundación del último 8 de febrero.

Personal del COER, así como Defensa Civil de Madre de Dios entregaron alimentos y materiales consistentes en 16 pack de agua mineral, 700 sacos de polietileno, cinco palas de corte y tres carretillas para realizar trabajos de defensa ribereña.

