

COEN
DEFENSACENTRO DE
OPERACIONES DE
EMERGENCIA NACIONAL

PRIMER BOLETÍN N° 731/ 09-FEBRERO-2018 / HORA: 11:00 AM

Última información

✓ Desde esta tarde hasta el 12 de febrero se esperan oleajes ligeros en el litoral sur y centro del país

Desde esta tarde se espera la ocurrencia de oleajes ligeros sobre el litoral sur del país, mientras que en el litoral centro se presentará esa misma condición en horas de la noche, informó la Dirección de Hidrografía y Navegación (DHN) de la Marina de Guerra del Perú al **Centro de Operaciones de Emergencia Nacional (COEN)**.

De acuerdo a un aviso emitido por esa institución, en algunos sectores del litoral norte también se registrará este fenómeno (con olas hasta en un 50 % más sobre sus características normales) desde la madrugada del domingo 11 hasta el lunes 12 de febrero,

Estos oleajes afectarían principalmente las áreas que tengan playas abiertas o semi-abiertas orientadas hacia el suroeste, por lo que la DHN recomendó a toda la población costera y personas que realizan actividades portuarias, de pesca, deportivas y de recreo, tomar medidas de seguridad para evitar accidentes y/o daños personales y materiales.

La Dirección de Hidrografía y Navegación continuará evaluando el estado del mar en función al comportamiento de los sistemas atmosféricos y oceánicos para la continua prevención y la seguridad de toda la población.

✓ Nivel y caudal de ríos proporcionados por el Servicio Nacional de Meteorología e Hidrología SENAMHI

Situación de ríos amazónicos

- ❖ **El río Huallaga**, en la estación hidrológica Yurimaguas bajó levemente su nivel y alcanzó esta mañana **133.08 m.s.n.m.** **Se mantiene en estado de alerta naranja.**
- ❖ **El río Marañón** presentó esta mañana un nivel de **121.13 m.s.n.m.** **en la estación hidrológica San Regis. Presenta un comportamiento descendente.** En tanto, en la estación Borja, registró **166.08 m.s.n.m.** **Su comportamiento es oscilante.**
- ❖ **El río Ucayali**, en la estación hidrológica Contamana alcanzó hoy a las 06:00 am un nivel de **130.72 m.s.n.m.** Asimismo, en la estación H- Requena reportó **126.84 m.s.n.m.** **Se mantiene en descenso.**

COEN DEFENSA

CENTRO DE OPERACIONES DE EMERGENCIA NACIONAL

- ❖ El río Amazonas redujo su nivel en la estación H. Enapu Perú, al registrar esta mañana **114.56 m.s.n.m.**; en tanto que en su estación H- Tamshiyacu alcanzó **115.91 m.s.n.m.** **Mantiene comportamiento descendente.**
- ❖ El río Nanay registró esta mañana un valor a **122.76 m.s.n.m.** en la estación H- Santa María de Nanay. **Se encuentra en descenso.**
- ❖ El río Napo reportó hoy un nivel de **86.78 m.s.n.m.** en la estación H- Bellavista Mazán. **Su comportamiento es descendente.**

NOMBRE DE LA ESTACION	RIO DE CONTROL	CUENCA	NIVEL ACTUAL (msnm)	NIVEL AYER (msnm)	NIVEL NORMAL (msnm)	NIVEL MÁXIMO (msnm)	VARIACION (cm)	DIFERENCIA A LA NORMAL (mts)	TENDENCIA
H-ENAPU PERU	AMAZONAS	AMAZONAS	114.56	114.78	114.48	118.97	-22	0.08	Descendente
H-SAN REGIS	MARAÑÓN	BAJO MARAÑÓN	121.13	121.23	119.95	126.16	-10	1.18	Descendente
H-BORJA	MARAÑÓN	ALTO MARAÑÓN	166.08	166.85	165.64	170.35	-77	0.44	Oscilante
H-YURIMAGUAS	HUALLAGA	BAJO HUALLAGA	133.08	133.12	132.11	135.52	-4	0.97	Oscilante
H-CONTAMANA	UCAYALI	UCAYALI	130.72	130.70	129.52	133.26	2	1.20	Oscilante
H-REQUENA	UCAYALI	BAJO UCAYALI	126.84	126.90	127.42	131.06	-6	-0.58	Descendente
H-TAMSHIYACU	AMAZONAS	AMAZONAS	115.91	116.09	116.05	120.17	-18	-0.14	Descendente
H-TIMICURILLO	AMAZONAS	AMAZONAS	83.96	84.24	84.02	89.61	-28	-0.06	Descendente
H-SAN LORENZO	MARAÑÓN	ALTO MARAÑÓN	127.07	127.14	125.25	131.59	-7	1.82	Oscilante
H-SANTA MARIA DE NANAY	NANAY	ALTO NANAY	122.76	123.08	123.65	129.60	-32	-0.89	Descendente
H-BELLAVISTA-MAZÁN	NAPO	NAPO	86.78	87.17	86.96	92.90	-39	-0.18	Descendente

✓ **Amazonas: GORE entrega ayuda humanitaria a familias damnificadas por desborde de río en distrito de Cheto**

El Gobierno Regional de Amazonas entregó bienes de ayuda humanitaria a las familias damnificadas por el desborde del río Olía, que el último 6 de febrero afectó las localidades de Cheto y Ayayacu del distrito de Cheto, en la provincia de Chachapoyas, informó el INDECI al COEN.

La ayuda consistente en techo (90 calaminas) y abrigo (colchones y frazadas) fue distribuida entre las siete (7) familias damnificadas y los pobladores del sector que también resultaron afectados a consecuencia de las intensas precipitaciones que además dañaron 10 hectáreas de cobertura natural.

En tanto, personal del GORE Amazonas culminó con los trabajos de limpieza del camino rural dañado en el distrito del Cheto. El tránsito en la zona se desarrolla de manera normal.

COEN DEFENSA

CENTRO DE OPERACIONES DE EMERGENCIA NACIONAL



Cabe indicar que el INDECI, a través del Centro de Operaciones de Emergencia Nacional, realiza el monitoreo de la situación y coordina con las autoridades locales las acciones de respuesta a la emergencia.



✓ **Provias Nacional continúa con labores para recuperar transitabilidad en vías de Amazonas afectadas por lluvias intensas**

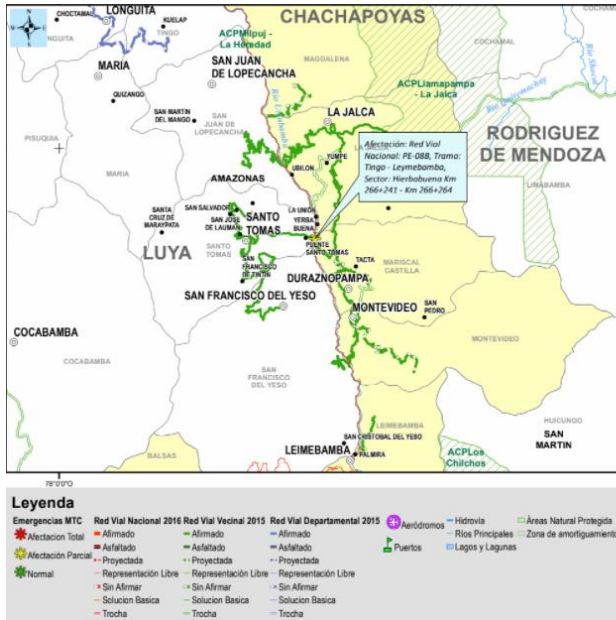
Personal de Provias Nacional continúa con los trabajos de rehabilitación de dos vías nacionales ubicadas en el departamento de Amazonas, afectadas por lluvias intensas que afectaron el normal tránsito, los mismos que se encuentran restringidos, informó el Centro de Operaciones de Emergencia del Ministerio de Transportes y Comunicaciones (MTC).

En el distrito de Mariscal Castilla, provincia de Chachapoyas, el tramo Tingo – Leymebamba, de la Red Vial Nacional PE-08B, el tránsito es parcial debido a la erosión de la plataforma que se produjo por las precipitaciones. Con el apoyo de una retroexcavadora, un cargador frontal y dos volquetes, Provias continúa con la construcción de enrocado.

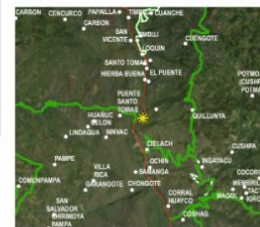
En tanto, en el distrito de Imaza, provincia de Bagua, la vía está restringida en el tramo Puente Wawico - Santa María, de la Red Vial Nacional PE-5ND tras el colapso del puente vial debido a las intensas lluvias. Trabajadores de Provias continúan con las labores con el apoyo de una retroexcavadora.

COEN DEFENSA

CENTRO DE OPERACIONES DE EMERGENCIA NACIONAL



Mapa de Situación
Erosión de plataforma en Dist. Mariscal Castilla, Prov. Chachapoyas, Dep. Amazonas.



Fuente: PVN
Elaborado por: COE-MTC
Fecha de Elaboración: 29/01/2018

✓ **Ayacucho: Realizan trabajos de recuperación de puente peatonal afectado por lluvias y granizada en distrito de Oronccoy**

Personal de la municipalidad distrital de Oronccoy, en la provincia La Mar, región Ayacucho, trabaja en la recuperación del puente peatonal afectado por las lluvias y granizadas registradas el pasado 31 de enero en esa localidad, informó el INDECI al **COEN**.

De acuerdo al reporte complementario emitido por esa institución, la oficina de Defensa Civil de la municipalidad provincial de La Mar, culminó con la Evaluación de Daños y el Análisis de Necesidades (EDAN).

Por su parte, el Gobierno Regional de Ayacucho entregó bienes de ayuda humanitaria consistente en techo (300 calaminas), abrigo (300 frazadas y 150 mantas polares), así como diversa herramientas a las familias damnificadas y afectadas por la emergencia.

En tanto, pobladores de la zona intentan recuperar sus áreas de cultivo con ayuda de personal del municipio distrital de Oronccoy.

COEN
DEFENSA

CENTRO DE OPERACIONES DE EMERGENCIA NACIONAL



Pronósticos del tiempo según SENAMHI

- ✓ Persisten las lluvias de moderada intensidad acompañadas de tormentas eléctricas y ráfagas de viento sobre la selva alta y baja del centro y sur del país, principalmente en las regiones **Huánuco, Pasco, Junín, Ucayali, Madre de Dios, Cusco y Puno**.
- ✓ Se prevé que estas condiciones persistan en las próximas con la misma intensidad sobre estos departamentos.
- ✓ Lima presenta cielo despejado, una temperatura de 24°C y 78% de humedad relativa.

✓ Pronóstico de temperaturas para hoy

- ✓ **En la provincia de Chachapoyas, departamento de Amazonas**, se presentará una máxima temperatura de **15°C** y una mínima de **12°C**. Se registrará cielo nublado variando a cielo nublado parcial durante el día con lluvia.
- ✓ **En el departamento de Áncash, la provincia de Huarney**, registrará hoy una temperatura máxima de **29°C** y una mínima de **18°C**. Se pronostica la presencia de cielo nublado parcial entre cielo despejado durante el día.

COEN DEFENSA

CENTRO DE
OPERACIONES DE
EMERGENCIA NACIONAL

- ✓ **La provincia de Camaná, en el departamento de Arequipa,** presentará hoy una temperatura máxima de **25°C** y una mínima de **17°C**, y se registrará cielo despejado variando a cielo nublado parcial hacia el mediodía.
- ✓ **En el departamento de Ica, la provincia de Palpa,** registrará hoy una temperatura máxima de **30°C** y **19°C** como mínima. El pronóstico es la presencia de cielo nublado parcial durante el día con tendencia a llovizna al atardecer.

Recomendaciones

El Instituto Nacional de Defensa Civil (INDECI) te brinda una serie de recomendaciones ante la presencia de oleaje anómalo en el litoral peruano:

- ✓ Si realizas actividades portuarias, pesqueras, deportivas o recreativas; mantente informado con los boletines de alerta, diagnóstico y pronóstico del estado del mar.
- ✓ Asegura las embarcaciones ancladas en el puerto; si es factible saca tus embarcaciones (pequeñas) a tierra.
- ✓ Si vives en las cercanías al mar asegura puertas y ventanas.
- ✓ Evita instalar carpas y otros equipos cerca de la orilla del mar o línea costera.
- ✓ Debes estar atento a las recomendaciones que Hidrografía y Navegación de la Marina de Guerra del Perú emite sobre oleajes anómalos.

Estado en acción

✓ **Damnificados por lluvias**


❖ **Loreto: Familias afectadas por inundación reciben ayuda humanitaria de Municipalidad de Alto Amazonas**

Un total de once familias que resultaron afectadas por la inundación ocurrida el último 6 de febrero en el asentamiento humano Miami, situado en el distrito de Yurimaguas, provincia de Alto Amazonas, región Loreto, recibieron bienes de ayuda humanitaria por parte de la municipalidad provincial, informó el INDECI.

Según el reporte complementario emitido por esa institución, los bienes entregados consistieron en abrigo y enseres, los mismos que serán distribuidos a las familias afectadas por la inundación que se registró por las intensas precipitaciones pluviales que ocasionaron la activación de la quebrada "Atun Quebrada" y su posterior desborde.

COEN DEFENSA

CENTRO DE OPERACIONES DE EMERGENCIA NACIONAL



Asimismo, la Oficina de Defensa Civil de la Municipalidad Provincial de Alto Amazonas, informó que las familias retornaron a sus viviendas tras concluir las labores de limpieza; en tanto, el Centro de Operaciones de Emergencia Nacional (COEN) continúa con el seguimiento de la emergencia.

