


COEN
DEFENSACENTRO DE
OPERACIONES DE
EMERGENCIA NACIONAL

SEGUNDO BOLETÍN N° 666/ 7-ENERO-2018 / HORA: 4:00 PM

Última información

✓ **Cajamarca: Localidad de Cajabamba registró el mayor acumulado de lluvias en las últimas 24 horas**

La localidad de Cajabamba, ubicada en la provincia del mismo nombre, en el departamento de Cajamarca, registró el mayor acumulado de lluvias en todo el país con **27.1 milímetros de agua** por día caracterizado por ser un día “muy lluvioso”, informó el SENAMHI al COEN DEFENSA.

Le sigue el **distrito de Jamalca, en la región Amazonas**, con un acumulado pluvial de **25.2 mm/día**; sin embargo en esta parte del país se sintió un día considerado como “lluvioso”.

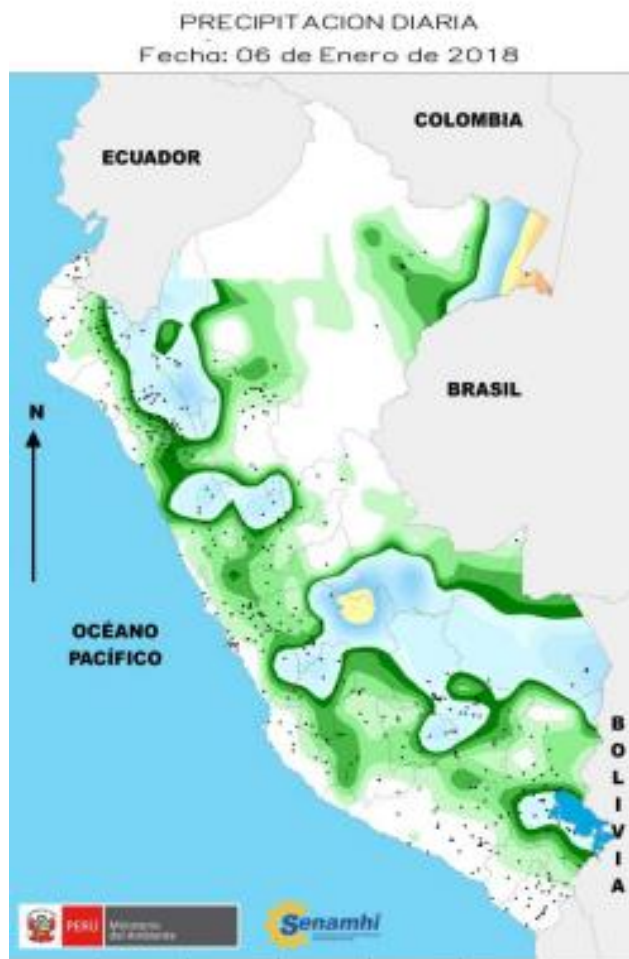
Otro de los mayores acumulados se registró en la **localidad de Zurite, en la provincia de Anta (Cusco)** con **20.3 milímetros de agua**; aunque el día fue “moderadamente lluvioso”. En ese mismo departamento, **los distritos de San Jerónimo, Caicay y Ccatca**, reportaron acumulados de **17.1 mm, 16.7 mm y 15.2 mm**, respectivamente, con un día calificado como “lluvioso”.

Asimismo, la **localidad de Pomabamba (Áncash)** soportó **20.1 milímetros de agua** y es otra de las zonas donde se vivió un día “muy lluvioso”.

En tanto, **en Jaén (Cajamarca)** se presentó un acumulado pluvial de **15.2 mm**, seguido de **Huancabamba (Piura)** con **9.8 mm**, con un día considerado como “lluvioso”.

COEN
DEFENSA

CENTRO DE OPERACIONES DE EMERGENCIA NACIONAL



✓ **Región San Martín registró la temperatura más alta a nivel nacional con 36.2°C**

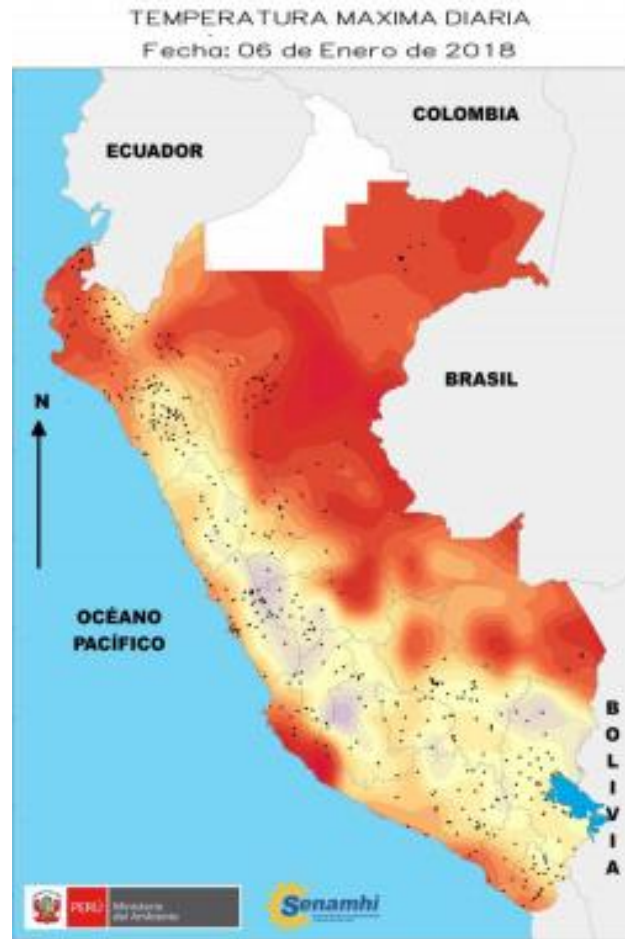

El distrito de Tingo de Ponasa, en la provincia de Picota, departamento de San Martín, soportó en las últimas 24 horas la temperatura más alta a nivel nacional con **36.2 grados centígrados**, informó el SENAMHI al Centro de Operaciones de Emergencia Nacional del Ministerio de Defensa (COEN DEFENSA).

En esa misma región, las localidades de Chazuta, San Martín y Tarapoto también alcanzaron altas temperaturas de **35°C, 34.5°C y 34.2°C**, respectivamente.

Le siguen los distritos de Palpa (Ica) y Bagua Grande (Amazonas) con **34.6 grados centígrados**; San Pablo (Cajamarca) con **34.4°C**, y la localidad de Casitas en la región Piura que completa la lista con una temperatura de **34.2°C**.


COEN
DEFENSA

CENTRO DE OPERACIONES DE EMERGENCIA NACIONAL



Pronósticos del tiempo según SENAMHI

- ✓ Continúa la lluvia de moderada intensidad en la sierra sur. Asimismo en la selva central y sur se registran lluvias de moderada a ligera intensidad.
- ✓ Para las próximas horas, se prevé que continúe la lluvia en la sierra y selva sur.

COEN
DEFENSACENTRO DE
OPERACIONES DE
EMERGENCIA NACIONAL

Recomendaciones

El **Centro de Operaciones de Emergencia Nacional (COEN)** te brinda una serie de recomendaciones ante las inundaciones y lluvias intensas.

- ✓ Si tienes una casa con techo de esteras protégelo con plástico o bolsas de cemento, dándole una pendiente para la evacuación de aguas.
- ✓ Si vives cerca de algún cauce, cuenta con sacos de tierra o arena para evitar el ingreso de agua.
- ✓ Mantén la azotea de tu casa despejada y protege el techo con una capa de concreto, con pendiente hacia el ducto de desfogue de agua.
- ✓ Apoya la reubicación de familias ubicadas en las partes bajas o en los cauces de los ríos secos.
- ✓ Es necesario ganar altura lo antes posible y alejarse de los cauces y laderas de los ríos por posibles desbordes o inundaciones.
- ✓ Ten presente que deslizamientos, flujos de lodo y derrumbes pueden acelerarse durante lluvias intensas.
- ✓ Si vas conduciendo, disminuye la velocidad, toma precauciones y no te detengas en zonas donde puede fluir gran cantidad de agua.
- ✓ Con el asesoramiento de las autoridades de Defensa Civil, pueden hacer un dren o canal, con picos y lampas para que el agua de lluvia corra en lo posible por el centro de la calle y no por las fachadas. Si la calle tiene asfalto sólo deja correr el agua de lluvia.
- ✓ No destapes los buzones y protege las tuberías de desagüe.
- ✓ El agua de lluvia con barro no debe entrar en los buzones ni en los desagües de tu casa.
- ✓ No atraveses con tu vehículo ni a pie los tramos inundados.

Estado en acción

✓ **Damnificados por lluvias**

❖ **MINAGRI acelera descolmatación de seis quebradas en el distrito de Chosica**

El Ministerio de Agricultura y Riego (MINAGRI), anunció que avanza rápidamente las acciones de limpieza y descolmatación de seis quebradas, ubicadas en las partes altas de Lurigancha, en el distrito de Chosica.

COEN

DEFENSA

CENTRO DE
OPERACIONES DE
EMERGENCIA NACIONAL

Se trata de las quebradas San Antonio de Pedregal, Mariscal Castilla, Rayos de Sol, Quirio, Santo Domingo y La Ronda.

Asimismo, señala que a través de la Autoridad Nacional del Agua (ANA), se ha previsto retirar más de 15 mil metros cúbicos de sedimentos, en su mayoría rocas, que se encuentran en todo el cauce de estas quebradas y que podrían ser arrastradas por las lluvias, ante un eventual fenómeno climatológico.

De esta manera, se beneficiará a centenares de familias de los asentamientos humanos Nicolás de Pierola, Chosica, Mariscal Castilla, Corrales, entre otros, que se encuentran en situación vulnerable al haber ocupado con sus viviendas las zonas altas donde nacen precisamente las quebradas.

De esta forma, el MINAGRI continúa trabajando en las labores preventivas que el Gobierno ha puesto a su cargo, a fin de evitar efectos similares a los que dejó durante el 2017 el fenómeno de El Niño Costero.

