

COEN
DEFENSACENTRO DE
OPERACIONES DE
EMERGENCIA NACIONAL

PRIMER BOLETÍN N° 603/ 07-DICIEMBRE-2017 / HORA: 11:00 AM

Última información

✓ **Cajamarca: Personal del Ejército continúa con labores de limpieza tras inundaciones en esa región por lluvias**

Soldados del Batallón de Infantería Motorizado Zepita N° 7 del Ejército del Perú en Cajamarca se encuentran apoyando en las labores de limpieza tras las inundaciones ocurridas en la víspera, en esa región a consecuencia de las lluvias intensas que se registraron en las últimas horas.

Los efectivos militares llegaron desde el primer momento de la emergencia, al Colegio Militar Rafael Hoyos Rubio, del distrito de Baños del Inca, para retirar el agua y lodo acumulado en sus instalaciones. La labor continúa en este momento mientras que las clases están suspendidas. Asimismo, vienen prestando el apoyo necesario a la Municipalidad.

El Instituto Nacional de Defensa Civil (INDECI) informó en su reporte complementario que las intensas lluvias registradas en el distrito de Cajamarca, de la provincia y departamento del mismo nombre, provocó la inundación de varias viviendas, tres instituciones educativas y un local público.

El fenómeno climatológico registró tres familias damnificadas y cien afectadas, además del colapso del muro de contención del local de la Dirección Regional de Agricultura de Cajamarca, lo que afectó en un 80% sus instalaciones; lo mismo que dos vehículos de esa entidad.


Personal de la Empresa Prestadora de Servicios de Agua Potable y Alcantarillado para Cajamarca (EPS SEDACA) informó que el servicio de agua potable se encuentra operativo sin embargo, el servicio de alcantarillado está afectado. Asimismo 01 Hidrojet realiza las labores de limpieza, detalló el COE VIVIENDA.

Asimismo, el Centro de Operaciones de Emergencia del Ministerio de Educación (COE MINEDU) informó que las instituciones educativas que también fueron afectadas por este evento fueron la I.E Guillermo Urrelo y la I.E N° 83005, La Recoleta, ambos en Cajamarca. Tras los trabajos de limpieza, ambos operan con normalidad.

En tanto, desde la noche de ayer, brigadistas del Centro de Operaciones de Emergencia Regional, así como personal de Bomberos, Policía Nacional y pobladores de la zona afectada limpian las viviendas, locales públicos e instituciones educativas afectadas con el apoyo de tres motobombas.

COEN DEFENSA

CENTRO DE OPERACIONES DE EMERGENCIA NACIONAL



COEN
DEFENSACENTRO DE
OPERACIONES DE
EMERGENCIA NACIONAL

✓ **Cajamarca: Lluvias registradas en las últimas 24 horas fueron catalogadas como extremas**

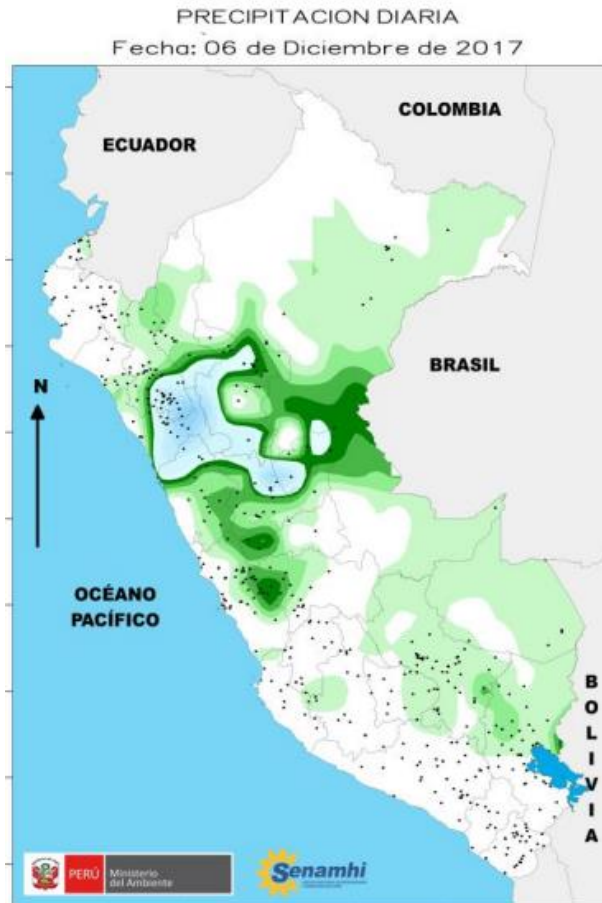
El Servicio Nacional de Meteorología e Hidrología (SENAMHI) informó al COEN DEFENSA que las precipitaciones ocurridas en las últimas 24 horas en la región Cajamarca, y que provocó la activación de la quebrada Calispuquio y consecuente inundación, fueron catalogadas como extremas.

De acuerdo a la estación Augusto Weberbauer, el distrito de Cajamarca alcanzó un acumulado pluvial de 24.8 mm de agua por día; mientras que la estación Cajabamba registró un acumulado de lluvia de 55.9 mm.

Asimismo, otras regiones que alcanzaron esta misma caracterización de precipitación fueron Huamachuco y Cachicadán, en la región La Libertad, localidades que lograron acumulados pluviales de 38.2 mm y 35.4 mm de agua por día, respectivamente.

COEN
DEFENSA

CENTRO DE OPERACIONES DE EMERGENCIA NACIONAL



✓ **Huánuco: Huaico mantiene interrumpido tramo Huacaybamba - Carpa, tras activación de quebrada**

El Centro de Operaciones de Emergencia del Ministerio de Transportes y Comunicaciones (COE MTC) informó que el sector Cochabamba Km 227+000 del tramo Huacaybamba - Carpa, del distrito de Cochabamba, provincia de Huacaybamba, en la región Huánuco, se encuentra interrumpido por la caída de un huaico.

El informe del COE MTC refiere que el hecho se produjo el día de ayer producto de las intensas lluvias en esa zona del país, lo que activó la quebrada Tamiajalian y causó el huaico en el referido sector de la Red Vial Nacional PE-14A

A esta hora de la mañana, una excavadora se encuentra en el lugar realizando los trabajos de limpieza de material que interrumpe la vía.

COEN DEFENSA

CENTRO DE OPERACIONES DE EMERGENCIA NACIONAL



Mapa de Situación
Huaco en el Dist. Cochabamba
Prov. Huacaybamba, Dep. Huánuco.



Leyenda

Emergencias MTC	Red Vial Nacional 2016	Red Vial Vecinal 2015	Red Vial Departamental 2015	Aeródromos	Hídricos	Áreas Natural Protegida
Afectación Total	Asfaltado	Asfaltado	Asfaltado	Puentes	Riños Principales	Zona de amortiguamiento
Afectación Parcial	Proyectada	Proyectada	Proyectada		Lagos y Lagunas	
Normal	Representación Libre	Representación Libre	Representación Libre			
	Sin Afirmar	Sin Afirmar	Sin Afirmar			
	Solución Básica	Solución Básica	Solución Básica			
	Trocha	Trocha	Trocha			

Código de Emergencia: M17.12.03

Fuente: PVN
Elaborado por: COE-MTC
Fecha de Elaboración: 6/12/2017

✓ Desde este mediodía se esperan lluvias de moderada a fuerte intensidad en 15 regiones de la sierra central y norte del país

A partir de este mediodía hasta la noche del sábado 09 de diciembre, se presentarán precipitaciones de moderada a fuerte intensidad, principalmente, en la vertiente oriental de la sierra central y norte, que afectarán a 115 provincias de 15 regiones del país, informó el SENAMHI al COEN DEFENSA.

En la sierra norte se prevé que las lluvias más intensas alcancen valores cercanos a los 20 milímetros por día, y en algunos casos puntuales, los 30 milímetros por día. En tanto, en la sierra sur se registrarían valores próximos a los 20 milímetros por día.

Estas precipitaciones estarán acompañadas de descargas eléctricas. Asimismo, se prevé la ocurrencia de granizo en localidades por encima de los 3000 metros sobre el nivel del mar y nevadas en zonas por encima de los 4000 msnm.

Las provincias alertadas son **Chachapoyas, Luya, Rodríguez de Mendo y Utcubamba (Amazonas); Aija, Antonio Raymondi, Asunción, Bolognesi, Carhuaz, Carlos F. Fitzcarrald, Corongo, Huaraz, Huari, Huaylas, Mariscal Luzuriaga, Ocros, Pallasca, Pomabamba, Recuay, Santa, Sihuas y Yungay (Áncash).**

También **Abancay, Andahuaylas, Aymaraes, Chincheros, Cotabambas y Grau (Apurímac), Cangallo, Huamanga, Huanta, La Mar, Sucre, Víctor Fajardo y Vilcashuamán (Ayacucho); Cajabamba, Cajamarca, Celendín, Chota, Contumazá,**

COEN
DEFENSACENTRO DE
OPERACIONES DE
EMERGENCIA NACIONAL

Cutervo, Hualgayoc, Jaén, San Ignacio, San Marcos, San Miguel, San Pablo y Santa Cruz (Cajamarca).

Asimismo, Acomayo, Anta, Calca, Canas, Canchis, Chumbivilcas, Cusco, Espinar, La Convención, Paruro, Paucartambo, Quispicanchi y Urubamba (Cusco); Acobamba, Angaraes, Castrovirreyna, Churcampa, Huancavelica, Huaytará y Tayacaja (Huancavelica); Ambo, Dos de Mayo, Huacaybamba, Huamalíes, Huánuco, Lauricocha, Marañón, Pachitea y Yarowilca (Huánuco).

Le siguen Chanchamayo, Chupaca, Concepción, Huancayo, Jauja, Junín, Satipo, Tarma y Yauli (Junín); Ascope, Bolívar, Gran Chimú, Julcán, Otuzco, Pataz, Sánchez Carrión, Santiago de Chuco y Virú (La Libertad); Ferreñafe (Lambayeque); Cajatambo, Canta, Huaral, Huarochirí, Huaura, Oyón y Yauyos (Lima).

Completan Daniel Alcides Carrión, Oxapampa y Pasco (Pasco); Ayabaca y Huancabamba (Piura); Azángaro, Carabaya, Huancané, Melgar, Moho, San Antonio de Putina y Sandía (Puno).

COEN DEFENSA

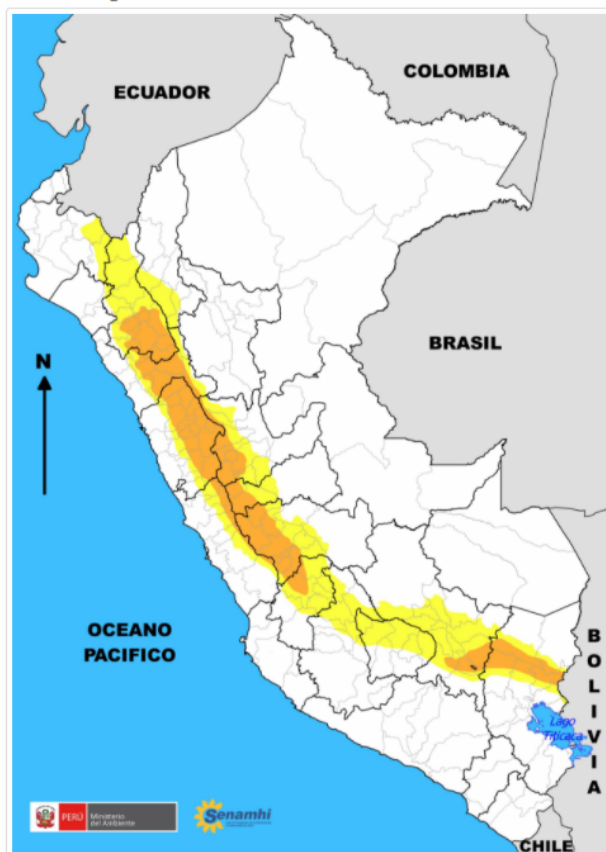
CENTRO DE OPERACIONES DE EMERGENCIA NACIONAL

Departamentos alertados: AMAZONAS, ANCASH, APURIMAC, AYACUCHO, CAJAMARCA, CUSCO, HUANCAMELICA, HUANUCO, JUNIN, LA LIBERTAD, LAMBAYEQUE, LIMA, PASCO, PIURA, PUNO,

Inicio del evento: Jueves , 07 de Diciembre de 2017 a las 12:00 horas (hora local)

Fin del evento: Domingo , 10 de Diciembre de 2017 a las 00:00 horas (hora local)

Periodo de vigencia del aviso: **60 horas**



NIVELES DE PELIGRO

NIVEL 1

No es necesario tomar precauciones especiales.

NIVEL 2

Sea prudente si realiza actividades al aire libre que puedan acarrear riesgos en caso de mal tiempo, pueden ocurrir fenómenos meteorológicos peligrosos que sin embargo son normales en esta región. Manténgase al corriente del desarrollo de la situación meteorológica.

NIVEL 3

Se predicen fenómenos meteorológicos peligrosos. Manténgase al corriente del desarrollo de la situación y cumpla los consejos e instrucciones dados por las autoridades.

NIVEL 4

Sea extremadamente precavido; se predicen fenómenos meteorológicos de gran magnitud. Este al corriente en todo momento del desarrollo de la situación y cumpla los consejos e instrucciones dados por las autoridades.

Pronósticos del tiempo según SENAMHI

- ✓ Persisten las lluvias de moderada intensidad en las provincias de Maynas y Mariscal Ramón Castilla (Loreto).
- ✓ Se prevé que las precipitaciones en la selva norte persistan en las próximas horas.
- ✓ En Lima el cielo se encuentra cubierto, la temperatura es de 20°C y la humedad relativa está en 78%.

COEN DEFENSA

CENTRO DE
OPERACIONES DE
EMERGENCIA NACIONAL

✓ Pronóstico de temperaturas para hoy

- ✓ **En la provincia de Alto Amazonas, departamento de Loreto**, se presentará una máxima temperatura de **33°C** y una mínima de **23°C**. Se registrará cielo nublado variando a cielo nublado parcial durante el día.
- ✓ **En el departamento de Lima, la provincia de Canta**, registrará hoy una temperatura máxima de **18°C** y una mínima de **9°C**. Se pronostica la presencia de cielo con nubes dispersas entre cielo nublado durante el día.
- ✓ **La provincia de Ilo, en el departamento de Moquegua**, presentará hoy una temperatura máxima de **22°C** y una mínima de **14°C**, y se registrará cielo nublado parcial por la mañana variando a cielo con nubes dispersas hacia el mediodía.
- ✓ **En el departamento de Piura, la provincia de Morropón**, registrará hoy una temperatura máxima de **35°C** y **19°C** como mínima. El pronóstico es la presencia de cielo con nubes dispersas variando a cielo nublado parcial al atardecer.

Recomendaciones

El **Centro de Operaciones de Emergencia Nacional (COEN)** te brinda una serie de recomendaciones ante las inundaciones y lluvias intensas.

- ✓ Si tienes una casa con techo de esteras protégelo con plástico o bolsas de cemento, dándole una pendiente para la evacuación de aguas.
- ✓ Si vives cerca de algún cauce, cuenta con sacos de tierra o arena para evitar el ingreso de agua.
- ✓ Mantén la azotea de tu casa despejada y protege el techo con una capa de concreto, con pendiente hacia el ducto de desfogue de agua.
- ✓ Apoya la reubicación de familias ubicadas en las partes bajas o en los cauces de los ríos secos.
- ✓ Es necesario ganar altura lo antes posible y alejarse de los cauces y laderas de los ríos por posibles desbordes o inundaciones.
- ✓ Ten presente que deslizamientos, flujos de lodo y derrumbes pueden acelerarse durante lluvias intensas.
- ✓ Si vas conduciendo, disminuye la velocidad, toma precauciones y no te detengas en zonas donde puede fluir gran cantidad de agua.
- ✓ Con el asesoramiento de las autoridades de Defensa Civil, pueden hacer un dren o canal, con picos y lampas para que el agua de lluvia corra en lo posible por el centro de la calle y no por las fachadas. Si la calle tiene asfalto sólo deja correr el agua de lluvia.
- ✓ No destapes los buzones y protege las tuberías de desagüe.

COEN
DEFENSA

CENTRO DE OPERACIONES DE EMERGENCIA NACIONAL

Estado en acción

✓ Apurímac: Bomberos extinguen incendio forestal en localidad de Pachachaca

La Compañía de Bomberos de los distritos de Abancay y Tamburco, en la provincia de Abancay, extinguieron en su totalidad el incendio forestal que se inició el último 5 de diciembre en el sector Pachachaca, informó el INDECI al **COEN DEFENSA**.

Según esa institución, el Centro de Operaciones de Emergencia Regional (COER) de Apurímac, dio cuenta que el fuego afectó dos hectáreas y media de cultivo de caña.

Por su parte, la Municipalidad provincial de Abancay entregó bienes de ayuda humanitaria -consistente en alimento y agua- a los pobladores que resultaron afectados.

