

COEN
DEFENSACENTRO DE
OPERACIONES DE
EMERGENCIA NACIONAL

PRIMER BOLETÍN N° 591/ 01-DICIEMBRE-2017 / HORA: 11:00 AM

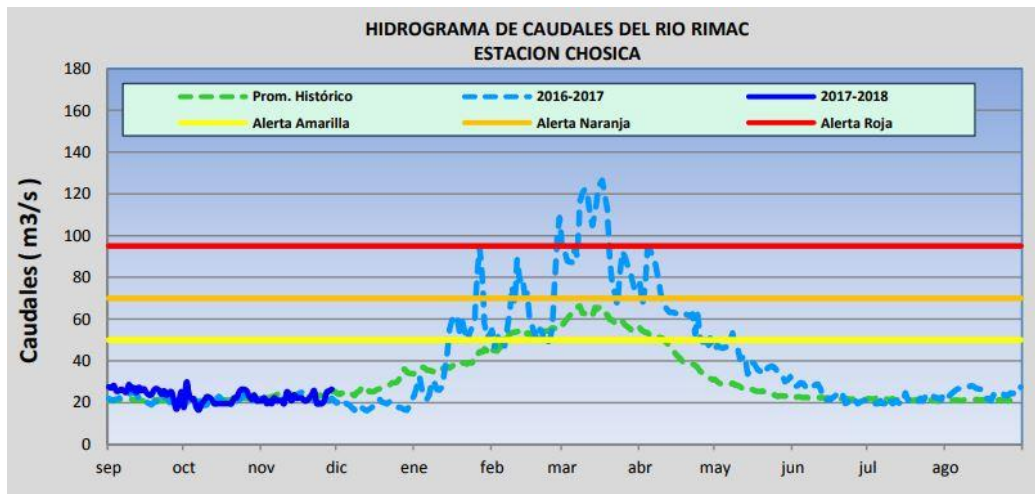
Última información

✓ Caudal del río Rímac se mantiene estable y dentro de sus valores normales para este mes

El caudal del río Rímac, en las últimas horas, viene manteniendo un comportamiento estable con registros normales para el mes de diciembre, informó el SENAMHI al **Centro de Operaciones de Emergencia Nacional del Ministerio de Defensa (COEN DEFENSA)**.

A esta hora de la mañana, el caudal de este río es de **25.3 m³/s** y su tendencia es mantenerse en esa condición en las próximas 24 horas.

Las últimas precipitaciones que se han registrado en las zonas altas de la región Lima, no han reportado aumentos significativos en caudal del río Rímac en los últimos días, considerándose que el valor crítico de desborde en el punto de control de Chosica es de 95m³/s, informó el SENAMHI.




✓ Lambayeque: Continúan trabajos de extinción de incendio forestal en distrito de Chongoyape

El incendio forestal que se inició la tarde del último 30 de noviembre de 2017 en el Centro Poblado Yaipón, del distrito de Chongoyape, provincia de Chiclayo, en la región Lambayeque, continúa en la zona, por lo que personal del lugar se encuentra realizando los trabajos de extinción.

COEN DEFENSA

CENTRO DE OPERACIONES DE EMERGENCIA NACIONAL



El Instituto Nacional de Defensa Civil (INDECI), en su reporte preliminar, señaló que personal de la municipalidad distrital y pobladores de la zona realizan trabajos para controlar el incendio.

En tanto, de acuerdo a la Oficina de Defensa Civil de la Municipalidad Distrital de Chongoyape, hasta el momento no se reportan daños a la vida y salud, pero sí una afectación a 15 hectáreas de cobertura natural. En tanto, se continúa con la evaluación de daños y análisis de necesidades.



✓ **Lluvias con granizos y nevadas se presentará desde este mediodía en once regiones del país**

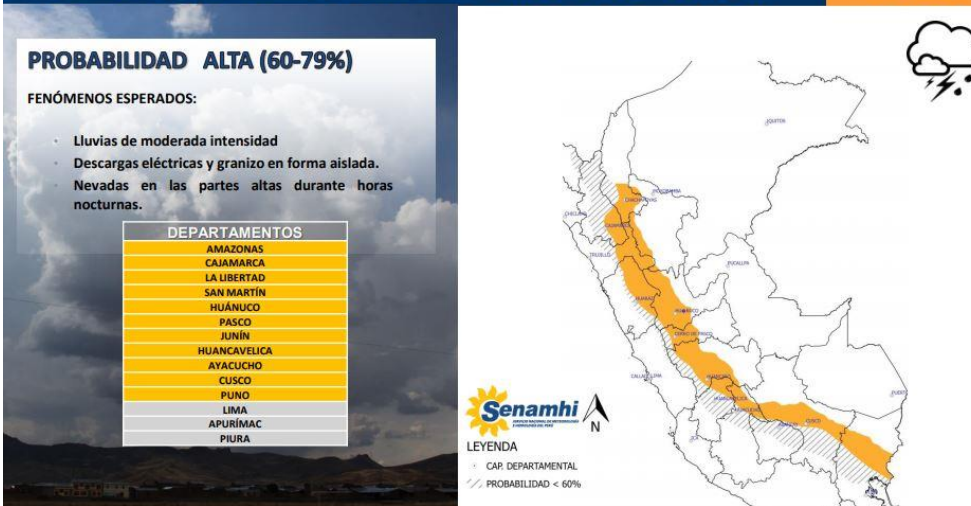
Una alta probabilidad de la ocurrencia de lluvias de moderada intensidad, acompañadas de descargas eléctricas, granizo y nevadas por la noche, sobre todo en las partes altas, se presentará desde este mediodía en once regiones del país, las mismas que alcanzarán nivel 3, informó el SENAMHI al **COEN DEFENSA**.

De acuerdo a esta institución, dichas precipitaciones afectarían a los departamentos de Amazonas, Cajamarca, La Libertad, San Martín, Huánuco, Pasco, Junín, **Huancavelica, Ayacucho, Puno y Cusco**.

COEN DEFENSA

CENTRO DE OPERACIONES DE EMERGENCIA NACIONAL

LLUVIA Y TORMENTAS ENTRE LAS 14:00 Y LAS 00:00 h. **NIVEL 3**



✓ **Cusco: Coordinan entrega de bienes de ayuda humanitaria a familias afectadas por vientos fuertes**

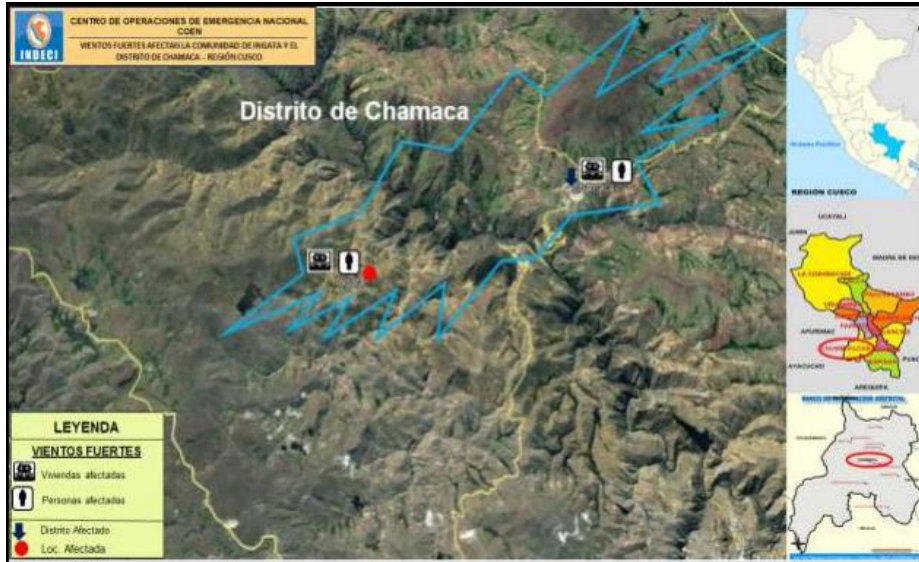
Personal de Defensa Civil de la Municipalidad Distrital de Chamaca, coordina con el Gobierno Regional del Cusco, el apoyo de bienes de ayuda humanitaria para las nueve familias que fueron afectadas por los vientos fuertes registrados el 27 de noviembre en dicha región, informó el INDECI al **COEN DEFENSA**.

Asimismo, en su reporte complementario, el INDECI informó que en una acción conjunta, personal de Defensa Civil de dicho municipio, los pobladores y familiares de la zona, realizaron trabajos de limpieza de las viviendas afectadas. En tanto, se culminó con la evaluación de daños y análisis de necesidades.

Como se recuerda, el pasado 27 de noviembre, la presencia de vientos fuertes produjo la afectación de viviendas en la comunidad de Ingata, ubicado en el distrito de Chamaca de la provincia de Chumbivilcas, en la región Cusco.

COEN DEFENSA

CENTRO DE OPERACIONES DE EMERGENCIA NACIONAL



✓ San Martín: MINSA moviliza quinta brigada de atención médica en provincia de Picota

El Ministerio de Salud (MINSA) movilizó una quinta brigada de atención médica a las provincias más afectadas del departamento de San Martín, tras las inundaciones del pasado 2 de noviembre que dejaron cientos de damnificados y diversos daños en viviendas y diversos locales públicos.

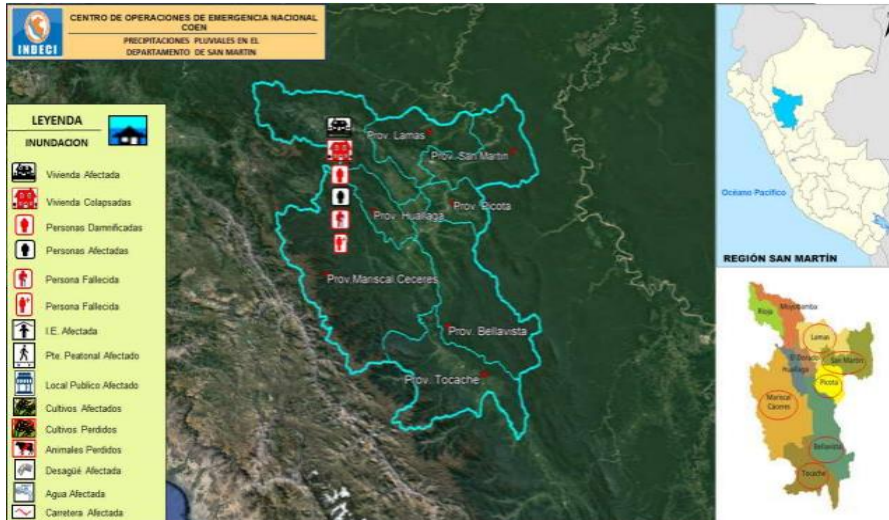
A través de un informe de emergencia del INDECI, la Dirección General de Gestión del Riesgo de Desastres (DIGERD) informó que el equipo de profesionales lo conforman cuatro psicólogos y personal técnico del Centro de Operaciones de Emergencia del MINSA.

Mientras tanto, el equipo técnico alterno del COE de dicho sector continúa realizando asistencia técnica en la provincia de Picota, una de las zonas más afectadas de la región.

El pasado 2 de noviembre se registraron precipitaciones pluviales de moderada a fuerte intensidad generando deslizamientos, huaycos, derrumbes e inundaciones, a consecuencia de la activación de quebradas y el desborde de los ríos Huallaga, Cumbaza y Ponaza, en el departamento de San Martín.

COEN
DEFENSA

CENTRO DE OPERACIONES DE EMERGENCIA NACIONAL



Pronósticos del tiempo según SENAMHI

- ✓ Continúan las precipitaciones entre Huánuco, Pasco y Junín acompañadas de tormentas eléctricas localizadas. Estas se desarrollan en las provincias de Puerto Inca, Huánuco, Pachitea y Oxapampa.
- ✓ Asimismo, persisten las lluvias de moderada a fuertes intensidad, tormentas y viento en Tambopata (Madre de Dios); San Antonio de Putina, Azángaro, Sandia y Carabaya (Puno), Quispicanchis y Canchis (Cusco).
- ✓ Se espera en las próximas horas continúe estas lluvias con presencia de tormenta y viento.

✓ Pronóstico de temperaturas para hoy

- ✓ **En la provincia de Huaraz, departamento de Áncash**, se presentará una máxima temperatura de **24°C** y una mínima de **8°C**. Se registrará cielo nublado parcial a cielo con nubes dispersas por la mañana; por la tarde con tendencia a cielo nublado.
- ✓ **En el departamento de Lima, la provincia de Huarochirí**, registrará hoy una temperatura máxima de **17°C** y una mínima de **3°C**. Se pronostica la presencia de Cielo nublado parcial a cielo con nubes dispersas durante el día.

COEN DEFENSA

CENTRO DE
OPERACIONES DE
EMERGENCIA NACIONAL

- ✓ **La provincia de Puerto Maldonado, en el departamento de Madre de Dios,** presentará hoy una temperatura máxima de **28°C** y una mínima de **22°C**, y se registrará cielo cubierto con chubascos ligeros por la mañana y al atardecer.
- ✓ **En el departamento de Puno, la provincia de Lampa,** registrará hoy una temperatura máxima de **22°C** y **1°C** como mínima. El pronóstico es la presencia de cielo con nubes dispersas a cielo nublado durante el día.

Recomendaciones

El **Centro de Operaciones de Emergencia Nacional (COEN)** te brinda una serie de recomendaciones ante las inundaciones y lluvias intensas.

- ✓ Si tienes una casa con techo de esteras protégelo con plástico o bolsas de cemento, dándole una pendiente para la evacuación de aguas.
- ✓ Si vives cerca de algún cauce, cuenta con sacos de tierra o arena para evitar el ingreso de agua.
- ✓ Mantén la azotea de tu casa despejada y protege el techo con una capa de concreto, con pendiente hacia el ducto de desfogue de agua.
- ✓ Apoya la reubicación de familias ubicadas en las partes bajas o en los cauces de los ríos secos.
- ✓ Es necesario ganar altura lo antes posible y alejarse de los cauces y laderas de los ríos por posibles desbordes o inundaciones.
- ✓ Ten presente que deslizamientos, flujos de lodo y derrumbes pueden acelerarse durante lluvias intensas.
- ✓ Si vas conduciendo, disminuye la velocidad, toma precauciones y no te detengas en zonas donde puede fluir gran cantidad de agua.
- ✓ Con el asesoramiento de las autoridades de Defensa Civil, pueden hacer un dren o canal, con picos y lampas para que el agua de lluvia corra en lo posible por el centro de la calle y no por las fachadas. Si la calle tiene asfalto sólo deja correr el agua de lluvia.
- ✓ No destapes los buzones y protege las tuberías de desagüe.
- ✓ El agua de lluvia con barro no debe entrar en los buzones ni en los desagües de tu casa.
- ✓ No atraveses con tu vehículo ni a pie los tramos inundados.

COEN

DEFENSA

CENTRO DE
OPERACIONES DE
EMERGENCIA NACIONAL



Estado en acción

✓ **Damnificados por lluvias**

❖ **Piura: Instalan comité multisectorial para la prevención y control del dengue**

El Gobierno Regional de Piura anunció la conformación de un comité multisectorial para la prevención y control del dengue, zika y chikungunya para los próximos meses, fechas en que se avecinan las lluvias, con la finalidad de desarrollar esfuerzos conjuntos para las tareas preventivas y de promoción de las conductas saludables entre la población.

La Dirección Regional de Salud (DIRESA) de Piura, por su parte, se comprometió a elaborar una propuesta de plan de trabajo que lo hará llegar a las instituciones-miembro del comité para que consignen la información sobre las actividades que desarrollan en prevención y promoción de la salud.

De igual forma se propondrá una alternativa para el reconocimiento legal del comité, de modo que se pueda trabajar, principalmente, en los espacios distritales teniendo como actores principales a los municipios.