

COEN INFORMA

**PREVENCIÓN
EN ACCIÓN**

CENTRO DE OPERACIONES
DE EMERGENCIA NACIONAL

SEGUNDO BOLETÍN N° 366/ 10-AGOSTO-2017 / HORA: 5:00 PM

Última información

✓ Pasco: Sobrevuelan zona afectada por incendio forestal en distrito de Chontabamba

Con apoyo de un helicóptero de la Fuerza Aérea del Perú (FAP) procedente de la Base Aérea San Ramón de Chanchamayo, autoridades locales y civiles del distrito de Chontabamba y Oxapampa realizaron un vuelo de reconocimiento en la zona afectada por un incendio forestal que consume, hasta el momento, 300 hectáreas de cobertura de área natural de la localidad de Pusapno Agua Fresca la Suiza Baja, del distrito de Chontabamba, provincia de Oxapampa, en el departamento de Pasco.

A horas 10:30 de la mañana de hoy, la aeronave al mando del jefe de la Base de Satipo, Comandante EP. Juan Carlos Flores Fernández, arribó a la zona para realizar un sobrevuelo sobre el lugar afectado conjuntamente con el alcalde de la provincia de Oxapampa, Pedro Ubaldo Polinar y el jefe de Defensa Civil de Oxapampa, Orlando Romero Alhuay, corroborando que las lenguas de fuego se propagan lentamente por el área natural.

Posteriormente, las autoridades locales se reunieron con el subprefecto provincial de Oxapampa así como representantes del Ministerio de Salud, Bomberos, Fiscalía, SERFOR y de la Comisaría de Oxapampa, acordando solicitar el apoyo de aeronaves a fin de evitar que el incendio se propague y siga consumiendo esta zona de área natural, debido al difícil acceso al lugar del siniestro, informó el **Centro de Operaciones de Emergencia Nacional de la Policía Nacional del Perú (COEN- PNP)** al **Centro de Operaciones de Emergencia Nacional del Ministerio de Defensa (COEN- DEFENSA)**.

✓ Lima tuvo la tarde más fría del mes de agosto

La ciudad de Lima presentó hoy la tarde más fría del mes de agosto, alcanzando una temperatura de **15.3°C** y una humedad relativa de **87%** a la 1 de la tarde en la estación Von Humboldt situado en el distrito de La Molina, informó el SENAMHI al **Centro de Operaciones de Emergencia Nacional del Ministerio de Defensa (COEN- DEFENSA)**.

En esa misma estación, a las **2 de la tarde** se reportó una temperatura de **15.5 grados centígrados** y a las **3 de la tarde** llegó a **16.6°C**. La temperatura mínima registrada hoy en este distrito fue de **14.4°C**.

Por su parte, a la **1 de la tarde** en la provincia Constitucional del Callao se reportó una **temperatura de 17°C**, la cual se mantuvo hasta las 4 de la tarde, según informó la estación **CORPAC** ubicada en el Aeropuerto Internacional Jorge Chávez.



Accede a nuestra central
de emergencias marcando



105

COEN INFORMA

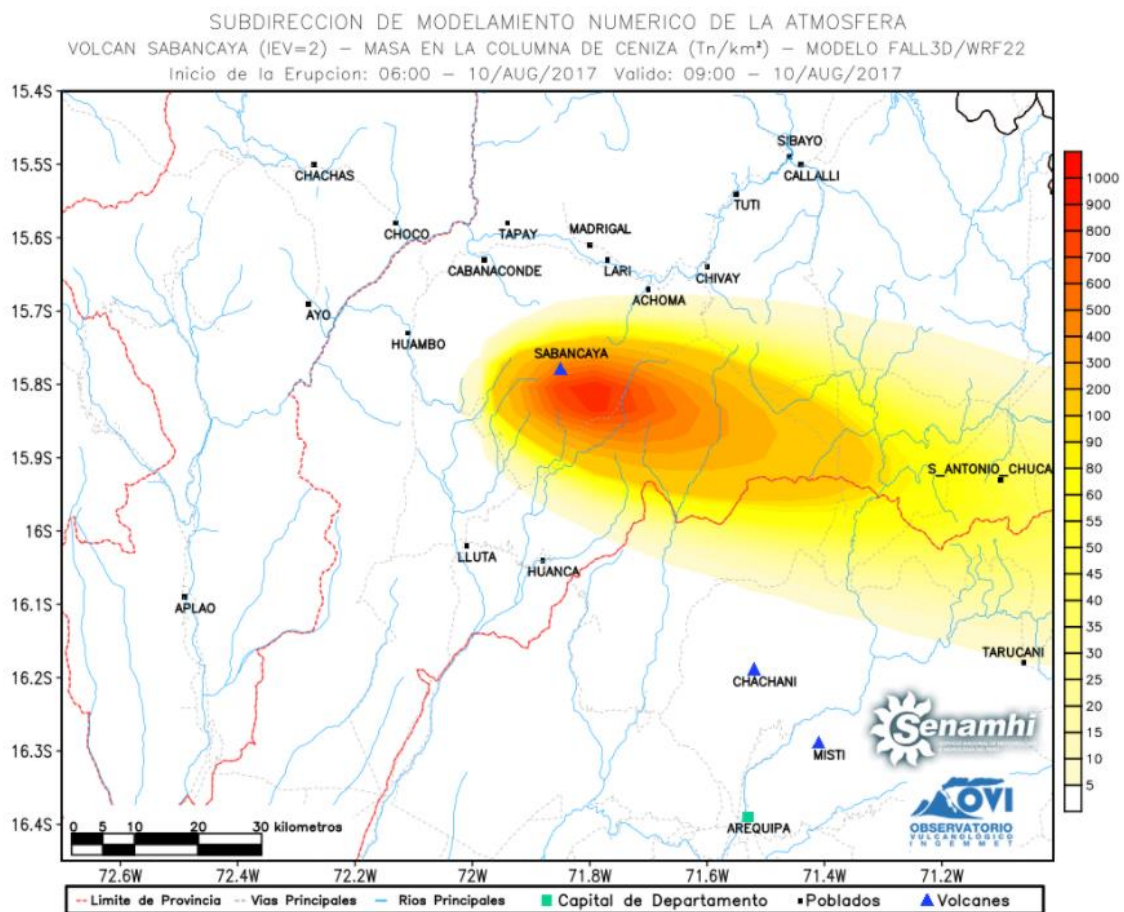
PREVENCIÓN
EN ACCIÓN

CENTRO DE OPERACIONES
DE EMERGENCIA NACIONAL

✓ Arequipa: Alertan por nueva caída de ceniza de volcán Sabancaya

Las emisiones continuas del volcán Sabancaya, en Arequipa, originaron una nueva alerta de caída de ceniza en las zonas aledañas al macizo y al valle del Colca, informó el Comité Técnico Científico para la Gestión del Riesgo Volcánico de la Región Arequipa al **Centro de Operaciones de Emergencia Nacional del Ministerio de Defensa (COEN- DEFENSA)**.

Los fuertes vientos en la zona dispersan las cenizas en los poblados del valle del Colca principalmente en la dirección Este y Noreste en un radio de 40 kilómetros de distancia del volcán.



COEN INFORMA

**PREVENCIÓN
EN ACCIÓN**

CENTRO DE OPERACIONES
DE EMERGENCIA NACIONAL



✓ **Distritos alto andinos de Tacna y Puno registraron las temperaturas más bajas a nivel nacional**

El distrito de **Tarata (Tacna)**, así como las localidades de **Mazocruz (Puno)** y **Susapaya (Tacna)** alcanzaron hoy las temperaturas más bajas a nivel nacional, registrando valores mínimos de **-12.1°C**, **-11.4°C** y **-10.4°C**, respectivamente, informó el SENAMHI al **Centro de Operaciones de Emergencia Nacional del Ministerio de Defensa (COEN- DEFENSA)**.

Por su parte, los distritos de **Yanahuara (Arequipa)** con **-10.1°C**, **Crucero (Puno)** con **-9.8°C**, **Palca (Tacna)** con **-9.2°C** y **Capaso (Puno)** con **-9.2°C**, se convirtieron también en las localidades que reportaron igualmente las temperaturas más bajas a nivel nacional.

Asimismo, otras localidades del sur del país que registraron temperaturas menores a los cero grados son **Chuquibambilla y Macusani (Puno)**, ambas con **-8°C**, **Espinar (Cusco)** con **-6.2°C**, **Caylloma (Arequipa)** con **-5.8°C** y **Sibayo (Arequipa)** con **-5.2°C**.

En tanto, el distrito de **Yanacancha (Junín)**, presentó el valor más bajo del centro del país con **-5.4°C**, seguido de **Santa Rosa de Sacco**, también en Junín, que registró **-4.9°C**. Asimismo, las localidades de **Pampas (Huancavelica)**, **Junín (Junín)** y **Chaupimarca (Pasco)**, reportaron temperaturas mínimas de **-1.8°C**, **-1.2°C** y **-1.2°C**, respectivamente.

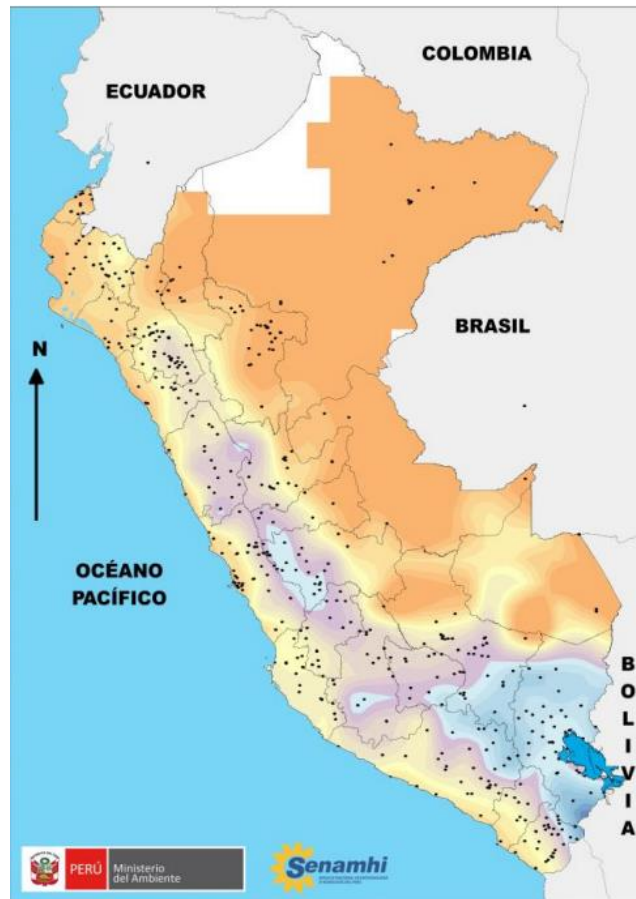
En el norte del país, cuatro distritos del departamento de **Cajamarca** soportaron la temperatura más baja de esa zona. El distrito de **Cajamarca** alcanzó **1.1°C**, **Bambamarca** **2.4°C**, **Encañada** **2.8°C** y **Jesús** **5.3°C**.

Como se observa, las heladas meteorológicas, temperaturas menores a 0°C, persisten en la sierra central y sur, con menor intensidad que el día anterior. Por otro lado, en la sierra norte se presentan valores bajos de temperatura mínima, pero encima de 0°C.

COEN INFORMA

**PREVENCIÓN
EN ACCIÓN**

CENTRO DE OPERACIONES
DE EMERGENCIA NACIONAL



✓ **Distritos de Puno y Huancavelica soportaron una noche “extremadamente fría”**

Los distritos de **Limbani (Puno)** y **Acobamba (Huancavelica)** soportaron una noche “extremadamente fría” al registrar cada una temperaturas mínimas de **-1.5 y 0.2 grados centígrados**, respectivamente.

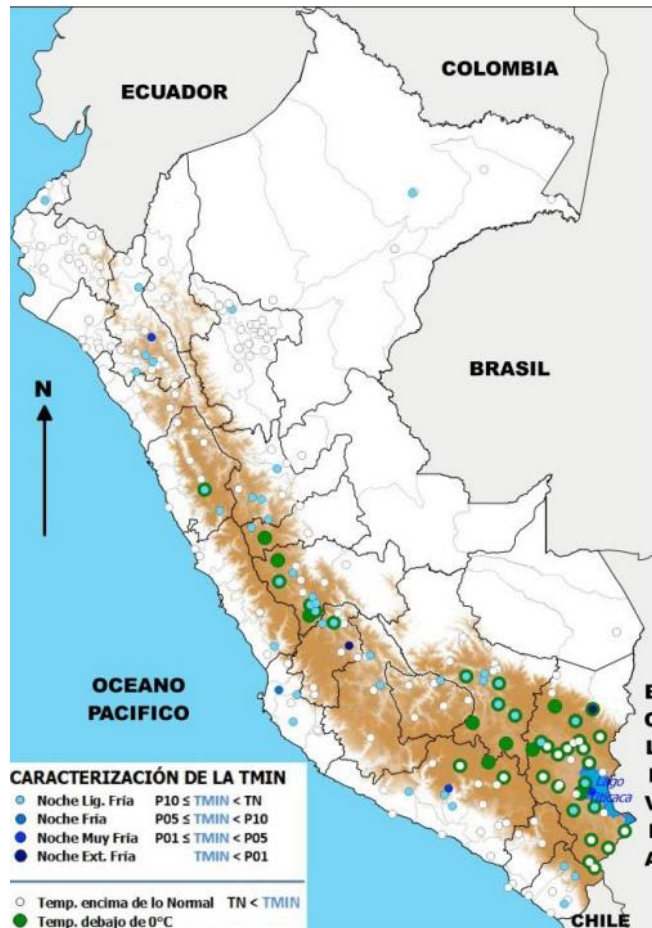
En tanto, los **distritos de Amantani (Puno), Pampacolca (Arequipa) y Bambamarca (Cajamarca)**, soportaron una noche “muy fría”, alcanzando temperaturas mínimas de **1°C, 1.2°C y 2.4°C**, respectivamente.

En tanto, descensos de la temperatura mínima se observan en la selva así como un ligero incremento en la sierra.

COEN INFORMA

**PREVENCIÓN
EN ACCIÓN**

CENTRO DE OPERACIONES
DE EMERGENCIA NACIONAL



✓ Arequipa: Dos sismos remecieron distritos de Caravelí y Chala

Dos sismos remecieron hoy los distritos de Caravelí y Chala, ambos ubicados en la provincia de Caravelí, departamento de Arequipa, sin dejar daños materiales ni personales, informó el Instituto Geofísico del Perú (IGP) al **Centro de Operaciones de Emergencia Nacional del ministerio de Defensa (COEN DEFENSA)**.

El primer movimiento telúrico se produjo a las 11:08 am a 30 kilómetros al sur de Caravelí, alcanzando 3.7 grados de magnitud local y a una profundidad de 80 kilómetros.

En tanto, el segundo evento sísmico, que alcanzó 4.3 grados de magnitud local, ocurrió a las 2:31 pm a 49 kilómetros al sur de Chala, a 28 kilómetros de profundidad. El sismo alcanzó intensidad II.



Accede a nuestra central
de emergencias marcando



105

COEN INFORMA

PREVENCIÓN
EN ACCIÓN

CENTRO DE OPERACIONES
DE EMERGENCIA NACIONAL

El Instituto Nacional de Defensa Civil (INDECI) no reportó ningún tipo de daños.

ÚLTIMO SISMO

REPORTE SISMICO N° 204	
Fecha	10/08/2017
Hora Local	14:31:23
Magnitud	4.3 ●
Referencia (Mar)	49 Km S de Chala-Arequipa
Latitud (°)	-16.28
Longitud (°)	-74.16
Profundidad (Km)	28
Intensidad (MM)	II Chala
Rango de Magnitud	
● < 4.5	● entre 4.5 y 6.0
● > 6.0	



Pronósticos del tiempo según SENAMHI

- ✓ Lluvia de moderada a fuerte intensidad se presenta en la selva central acompañada de descargas eléctricas afectando principalmente las provincias de **Mariscal Ramón Castilla, Maynas, Requena, Loreto, Ato Amazonas, Ucayali, Picota, Leoncio Prado y Padre Abad (Loreto)**.
- ✓ Se espera que en las próximas horas estas precipitaciones continúe intensificándose en la selva norte.
- ✓ En tanto, en la zona sur, se prevé la ocurrencia de lluvias sobre las regiones de Puno y Madre de Dios.



COEN INFORMA

**PREVENCIÓN
EN ACCIÓN**

CENTRO DE OPERACIONES
DE EMERGENCIA NACIONAL

Recomendaciones

El Centro de Operaciones de Emergencia Nacional (COEN) te brinda una serie de recomendaciones ante la ocurrencia de bajas temperaturas:

- ✓ Infórmate a través de los medios de comunicación del pronóstico del tiempo
- ✓ Almacena alimentos no perecibles, agua hervida en botellas, leña o carbón para cocinar o generar calor en las noches.
- ✓ Ten a la mano una radio a pilas, lamparines, linterna, fósforos, velas y un botiquín de primeros auxilios.
- ✓ Ten disponible ropa de abrigo como mantas, pasamontañas, ponchos y otras prendas para protegerte del frío.
- ✓ Si tienes sembríos, cubre el suelo de tu chacra con sulfato potásico o manganeso y rastrojo para endurecer las plantas.
- ✓ Prepara pequeños invernaderos con maderas y plástico alrededor de las plantas para protegerlas del frío intenso.
- ✓ No dejes a los animales a la intemperie. Prepara un cobertizo y almacena leña para encender fogatas y combatir el frío.
- ✓ Si alguien es afectado por las bajas temperaturas, deberá generar más calor en su cuerpo, beber líquidos calientes y solicitar atención médica si el malestar persiste.
- ✓ Evita el cambio brusco de temperatura. Cúbrete la cabeza, el rostro y la boca para evitar el ingreso de aire frío a los pulmones. Usa varias frazadas para dormir.
- ✓ Consume azúcar, grasas, papa, maca y otros productos propios de la zona con alta caloría y carbohidratos, para incrementar la capacidad de resistencia al frío.
- ✓ Al dormir no dejes encendidas velas o lámparas.
- ✓ Sólo en caso de emergencia dirígete hacia un refugio temporal habilitado por las autoridades.
- ✓ Colabora con el Comité de Defensa Civil de tu distrito, que preside el Alcalde, en la tarea de ayudar a las personas que puedan ser afectadas por el frío y apoya en las labores de rehabilitación de tierras de cultivo, pastos y ganado.

COEN INFORMA

**PREVENCIÓN
EN ACCIÓN**

CENTRO DE OPERACIONES
DE EMERGENCIA NACIONAL

Estado en acción

✓ **Damnificados por lluvias**

❖ **Facilitarán construcción de viviendas para familias damnificadas por El Niño Costero**

El Consejo de Ministros aprobó un decreto de urgencia destinado a destrabar los problemas de titularidad de terrenos que podrían obstaculizar y retrasar el inicio de la etapa de la reconstrucción de viviendas definitivas para las familias damnificadas por El Niño Costero.

El Decreto de Urgencia permitirá cumplir con la etapa de construcción que debe iniciarse el próximo mes de octubre. Según el catastro realizado, sólo la mitad de las 46 mil viviendas que se encuentran en calidad de inhabitables y/o colapsadas tienen resuelto el tema de la titularidad.

La norma adopta medidas extraordinarias que hacen posible construir aun cuando los terrenos no se encuentren plenamente saneados respecto a la titularidad. La única razón para que no se construya en un predio es que el propietario no lo desee.

❖ **Piura: Capacitan en prevención de zika a integrantes del sindicato de Construcción Civil**

Con la finalidad de evitar la aparición de personas con zika, la Sub Región de Salud Morropón realizó un taller de capacitación dirigido a 50 integrantes del sindicato de Construcción Civil de Chulucanas, en la provincia de Morropón, en Piura, una de las más afectadas por el paso del fenómeno El Niño Costero.

En la actividad, se informó que el zika es transmitido al igual que el dengue y la chikungunya por la picadura del zancudo Aedes Aegypti y que muchas de los infectados por el virus no presentarán síntomas o estos serán muy leves. La Dirección de Educación y Participación Comunitaria indicó que puede transmitirse igualmente de un hombre infectado a sus parejas sexuales.