

CENTRO DE OPERACIONES
DE EMERGENCIA NACIONAL

COEN

BOLETÍN INFORMATIVO N° 1233 / 04-NOVIEMBRE-2018 / HORA: 3:00 PM

Última información

✓ Lambayeque: bomberos extinguen incendio forestal en distrito de Motupe

El Centro de Operaciones de Emergencia Regional de Lambayeque informó que personal de la Compañía de Bomberos de Íllimo B-149 (una unidad y 3 efectivos), con apoyo de personal de serenazgo y pobladores de la zona, extinguieron el incendio forestal que se inició ayer en el caserío Cholocal, distrito de Motupe, provincia y región Lambayeque.

De acuerdo al reporte complementario emitido por el Instituto Nacional de Defensa Civil (Indeci), el evento afectó tres hectáreas de cobertura natural sin reportarse daños a la vida y salud de las personas. La municipalidad de Motupe, por su parte, realiza la evaluación de daños y análisis de necesidades.



✓ Apurímac: Provías Nacional trabaja en limpieza de vía afectada por derrumbe en distrito de Lambrama

Personal de Provías Nacional se encuentra trabajando en la limpieza del tramo División Abancay - Chuquibambilla, de la Red Vial Nacional PE-3SF, situada en el distrito de Lambrama, provincia de Abancay, departamento de Apurímac, afectada por un derrumbe ocurrido la noche de ayer debido a las intensas lluvias.

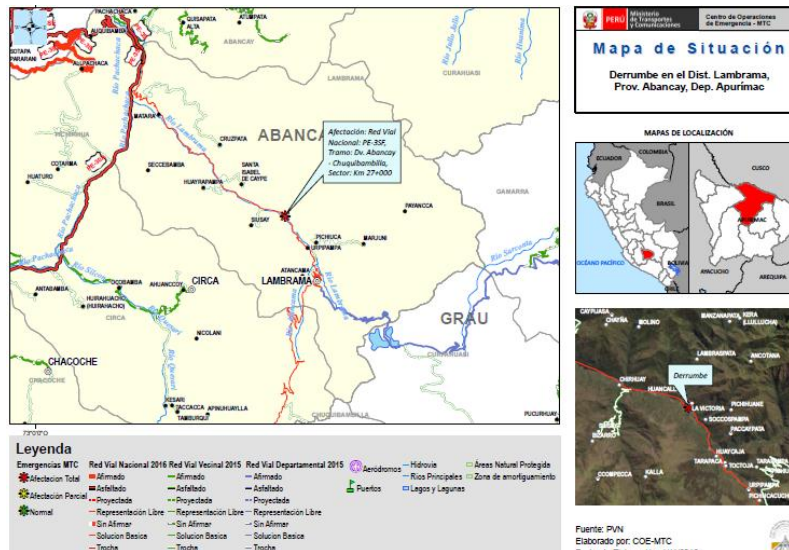
CENTRO DE OPERACIONES DE EMERGENCIA NACIONAL

COEN



El Centro de Operaciones de Emergencia del Ministerio de Transportes (COE MTC) informó que los trabajos de eliminación del material de derrumbe se realizan con un cargador frontal y dos volquetes hasta la recuperación total de la vía. El tránsito en el lugar está interrumpido.

Asimismo, con apoyo de una retroexcavadora, trabajadores de PVN continúan con la limpieza del tramo San Pedro de Chonta - Uchiza, de la Red Vial Nacional PE-12A, del distrito de Cholón, provincia de Marañón, en Huánuco, donde el último 31 de octubre se produjo un huaico. El tránsito se mantiene interrumpido.



✓ **Distrito de Tingo de Ponasa (San Martín) registró 37.2°C, la temperatura más alta a nivel nacional**

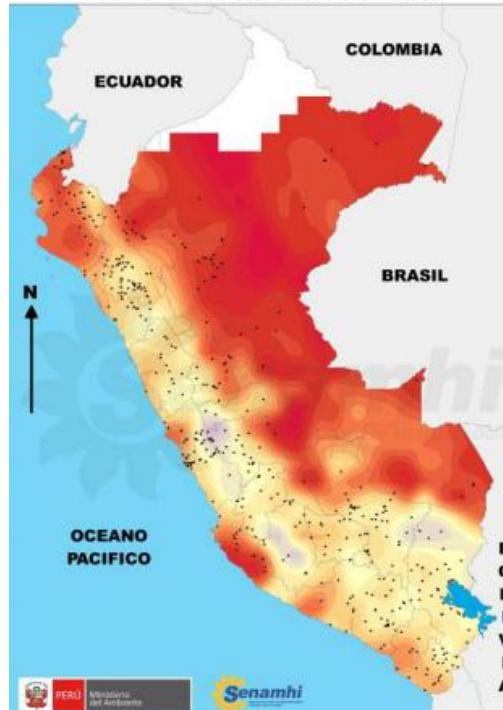
El distrito de **Tingo de Ponasa, de la provincia de Picota, en el departamento de San Martín**, registró la temperatura más alta a nivel nacional al alcanzar **37.2 grados centígrados** en la estación meteorológica del mismo nombre, informó el Senamhi al COEN.

Asimismo, **en Loreto, el distrito de Pebas**, en la estación Pebas, reportó **36.7°C**; mientras que **Juan Guerra (estación El Porvenir, San Martín) y Bagua Grande (estación Bagua Chica, Amazonas)** reportaron el mismo valor de **36.6°C**, siendo las más altas del país.

Por otra parte, las temperaturas más bajas se registraron en los distritos de **Yanahuara (Arequipa); Tarata (Tacna) y San Antonio de Chuca (Arequipa)**, que alcanzaron **-9.4°C, -8.3°C y -8.3°C**, en las estaciones de Patahuasi, Chuapalca y Pillones, respectivamente.

CENTRO DE OPERACIONES
DE EMERGENCIA NACIONAL

COEN

TEMPERATURA MAXIMA DIARIA
Fecha: 03 de Noviembre de 2018

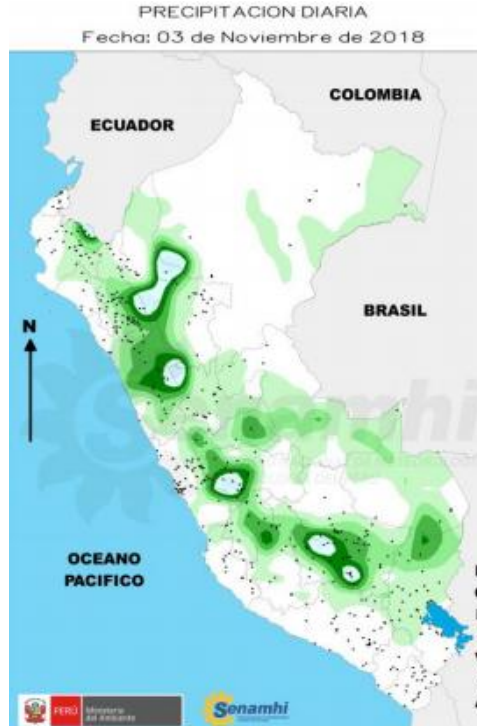
✓ Mayor acumulado de lluvias se presentó en distrito de Tamburco (Apurímac)

El **distrito de Tamburco**, de la provincia de Abancay, en el departamento de **Apurímac**, soportó el mayor acumulado de lluvias a nivel nacional en las últimas 24 horas, al alcanzar un valor de **31.2 milímetros de agua** en la estación Granja San Antonio del Senamhi, informó dicha institución.

El segundo mayor acumulado pluvial se presentó en el distrito **de Chacapalca**, de la provincia de **Yauli**, departamento de **Junín**, que registró **30.4 mm**. En tanto, en **Ayabaca (Piura)** se presentó un día “muy lluvioso” con un acumulado de **19 mm**. en la estación del mismo nombre.

CENTRO DE OPERACIONES
DE EMERGENCIA NACIONAL

COEN



Pronósticos del tiempo según SENAMHI

- ✓ En la sierra centro y sur se prevé lluvias de moderada intensidad con presencia de descargas eléctricas y ráfagas de viento.
- ✓ En la selva se espera lluvias aisladas de moderada intensidad asociadas con descargas eléctricas, principalmente sobre en el centro y sur.
- ✓ Las regiones más afectadas por estas lluvias serán **Amazonas, Áncash, San Martín, Huánuco, Lima, Pasco, Junín, Huancavelica, Ayacucho, Apurímac, Cusco, Puno, Loreto, Madre de Dios y Ucayali.**

CENTRO DE OPERACIONES
DE EMERGENCIA NACIONAL

COEN



Recomendaciones

El Instituto Nacional de Defensa Civil (INDECI) brinda las siguientes recomendaciones ante la ocurrencia de deslizamientos y/o huacos:

- ✓ Evite el pánico, y en lo posible, ayude a ancianos, niños, mujeres y personas nerviosas.
- ✓ Si se percata del inicio de un deslizamiento, avise a las autoridades. Haga lo mismo si ve árboles o postes inclinados, grietas en paredes o pisos y ruptura de tuberías.
- ✓ Si está en un vehículo, diríjase a un lugar seguro o abandónelo.
- ✓ Aléjese de estructuras que puedan derrumbarse o zonas afectadas.
- ✓ Evacúe con su familia hacia Zonas Seguras predeterminadas. Lleve solo lo indispensable.
- ✓ No toque ni mueva cables de energía eléctrica.

CENTRO DE OPERACIONES
DE EMERGENCIA NACIONAL

COEN



Estado en acción

✓ **Damnificados por lluvias**

❖ **Piura: Gobierno Regional y el Ejército ejecutan acciones de limpieza en drenes**

Ante la probabilidad de lluvias anunciado por el Servicio Nacional de Meteorología e Hidrología (Senamhi), el Gobierno Regional de Piura viene preparando con un plan de contingencia en coordinación con las diferentes entidades involucradas para hacer frente a los peligros de la naturaleza.

Por tal motivo, se ha programado la limpieza de drenes cuyos ductos se encuentran cerrados, con el apoyo del Ejército y con el Ministerio de Vivienda en convenio con el Gobierno Regional; así como la distribución de motobombas en las cuencas ciegas para evitar que se llenen y empiecen a operar ni bien comienzan las lluvias.

Además, se tienen mapeadas todas las cuencas ciegas de Piura, Castilla y Veintiséis de Octubre.