

CENTRO DE OPERACIONES  
DE EMERGENCIA NACIONAL

# COEN



BOLETÍN INFORMATIVO N° 1231/ 02-NOVIEMBRE-2018 / HORA: 3:00 PM

## Última información

✓ **DHN: nueve puertos del litoral sur permanecen cerrados como medida de prevención ante oleajes ligeros**

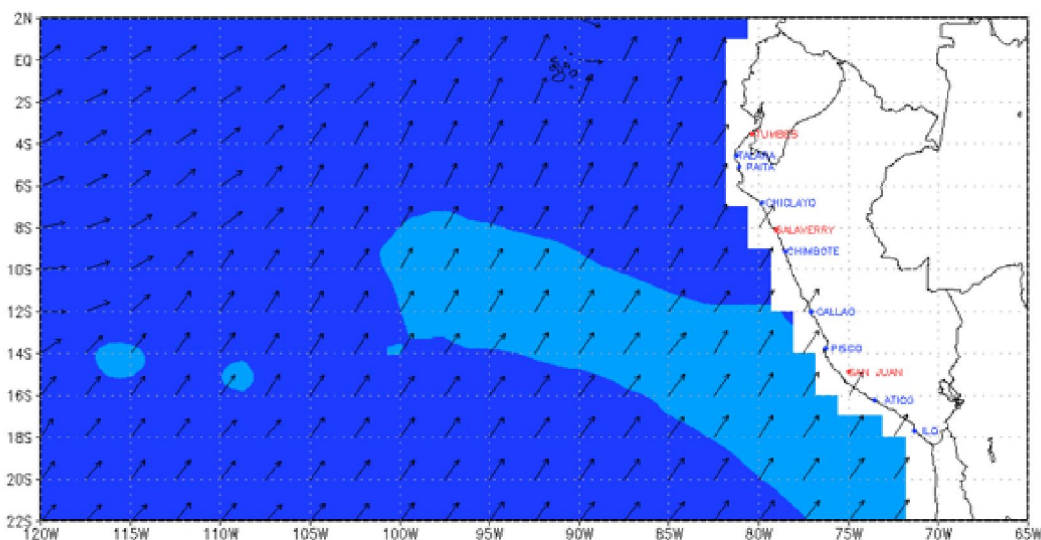
La Dirección de Hidrografía y Navegación (DHN) de la Marina de Guerra del Perú informó que nueve puertos del litoral sur permanecen cerrados como medida de prevención ante la presencia de oleajes ligeros en algunos sectores del litoral centro y sur del país.

De acuerdo al último aviso emitido por esa institución, permanecen cerrados el puerto Matarani (muelle Ocean Fish), el terminal portuario Tisur (muelles C y F), terminal multiboyas Mollendo y las caletas Atico, Planchada, Quilca, El Faro, Morro Sama y Vila Vila.

Como se sabe, la DHN señaló en un reporte previo que desde el jueves 1 al sábado 3 de noviembre podrían presentarse oleajes ligeros. Se espera que las condiciones normales retornen en la madrugada del sábado 3 de noviembre.

DIRECCION DE HIDROGRAFIA Y NAVEGACION  
DPTO OCEANOGRAFIA – DIV METEOROLOGIA

Intensidad del Oleaje (Indice de Potencia) / C.I. 02NOV2018 06Z Validez: 02NOV2018 12z



CENTRO DE OPERACIONES  
DE EMERGENCIA NACIONAL

# COEN

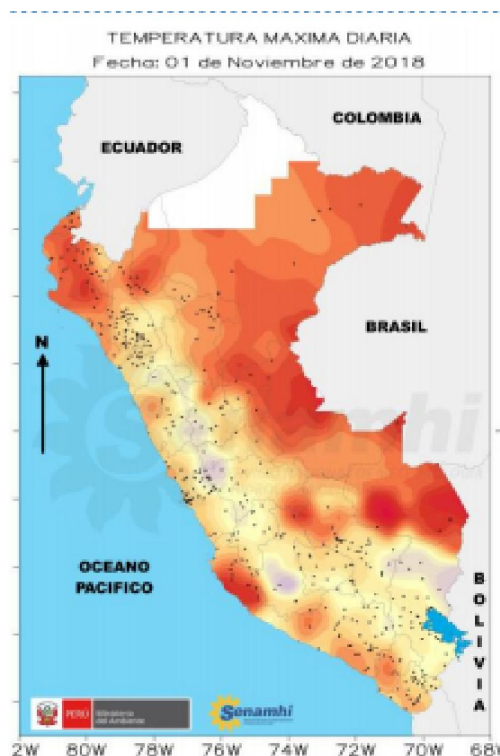


✓ **Distritos de Iñapari (Madre de Dios) y Chulucanas (Piura) registraron las temperaturas más altas a nivel nacional**

Con una temperatura máxima de **35.3 grados centígrados**, los distritos de **Iñapari**, de la provincia de **Tahuamanu**, departamento de **Madre de Dios**; y **Chulucanas**, provincia de **Morropón**, departamento de **Piura**, alcanzaron los valores más altos a nivel nacional, informó el Senamhi.

También se registraron altos valores en las estaciones **Huallpoca Gore (Ica)**, **Malinowski (Madre de Dios)** y **Ocucaje (Ica)**, que reportaron temperaturas máximas de **35.1°C**, **34.9°C** y **34.9°C**, respectivamente.

Por su parte, las temperaturas más bajas se registraron en las estaciones de **Vilacota (Tacna)** e **Imata (Arequipa)**, ambas con **-4.6 °C**. Con respecto al día de ayer, se observa un descenso en la temperatura mínima, principalmente, en la selva norte y centro.



CENTRO DE OPERACIONES  
DE EMERGENCIA NACIONAL

# COEN

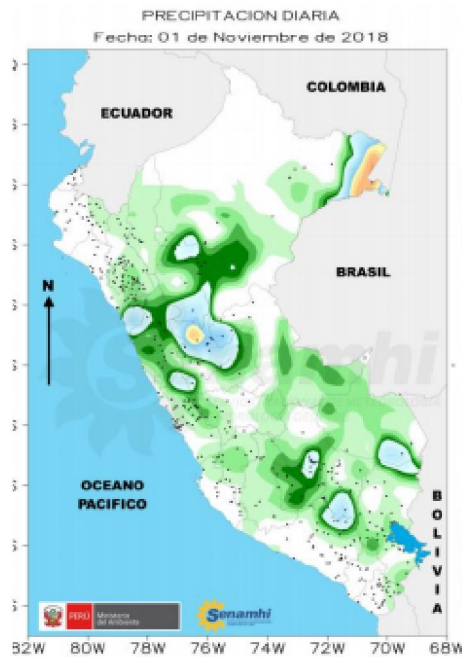


✓ **Distrito de Ramón Castilla (Loreto) soportó el mayor acumulado de lluvias en las últimas 24 horas**

En las últimas 24 horas, el **distrito de Ramón Castilla**, de la provincia del mismo nombre, **departamento de Loreto**, soportó el mayor acumulado de lluvias a nivel nacional, al alcanzar un valor de **65.9 milímetros de agua** en la estación Caballococha, informó el Senamhi.

Una situación similar se presentó en el distrito **Hermilio Valdizán**, provincia de **Leoncio Prado**, departamento de **Huánuco**, que registró 65.2 mm, según los registros de la estación La Divisoria.

Entretanto, el distrito de **Pariacoto**, provincia de **Huaraz**, departamento de **Áncash** soportó un día “muy lluvioso”, al acumular 9.8 mm, de acuerdo al reporte de la estación Pariacoto.



CENTRO DE OPERACIONES  
DE EMERGENCIA NACIONAL

# COEN



## Pronósticos del tiempo según SENAMHI

- ✓ En la sierra se prevé la ocurrencia de lluvias de moderada a fuerte intensidad con presencia de descargas eléctricas.
- ✓ En la selva se espera un panorama similar, con lluvias de moderada a fuerte intensidad con posibles tormentas eléctricas.
- ✓ En la costa se prevé posible lluvia ligera de trasvase sobre la costa norte y centro.
- ✓ Las regiones más afectadas por estas lluvias serán **Áncash, Huánuco, Lima, Pasco, Junín, Huancavelica, Ayacucho, Apurímac, Arequipa, Cusco, Puno, Loreto, San Martín, Ucayali y Madre de Dios.**

EMISIÓN: 10:00 horas  
02/11/2018





CENTRO DE OPERACIONES  
DE EMERGENCIA NACIONAL

# COEN



## Recomendaciones

---

**El Centro de Operaciones de Emergencia Nacional (COEN) brinda las siguientes recomendaciones ante las inundaciones y lluvias intensas.**

- ✓ Si tienes una casa con techo de esteras protégelo con plástico o bolsas de cemento, dándole una pendiente para la evacuación de aguas.
- ✓ Si vives cerca de algún cauce, cuenta con sacos de tierra o arena para evitar el ingreso de agua.
- ✓ Mantén la azotea de tu casa despejada y protege el techo con una capa de concreto, con pendiente hacia el ducto de desfogue de agua.
- ✓ Apoya la reubicación de familias ubicadas en las partes bajas o en los cauces de los ríos secos.
- ✓ Es necesario ganar altura lo antes posible y alejarse de los cauces y laderas de los ríos por posibles desbordes o inundaciones.
- ✓ Ten presente que deslizamientos, flujos de lodo y derrumbes pueden acelerarse durante lluvias intensas.
- ✓ Si vas conduciendo, disminuye la velocidad, toma precauciones y no te detengas en zonas donde puede fluir gran cantidad de agua.
- ✓ Con el asesoramiento de las autoridades de Defensa Civil, pueden hacer un dren o canal, con picos y lampas para que el agua de lluvia corra en lo posible por el centro de la calle y no por las fachadas. Si la calle tiene asfalto sólo deja correr el agua de lluvia.
- ✓ No destapes los buzones y protege las tuberías de desagüe.
- ✓ El agua de lluvia con barro no debe entrar en los buzones ni en los desagües de tu casa.
- ✓ No atravieses con tu vehículo ni a pie los tramos inundados.

CENTRO DE OPERACIONES  
DE EMERGENCIA NACIONAL**COEN**

## Estado en acción

### ✓ Plan Multisectorial ante Heladas y Friaaje 2018

#### ❖ Puno: monitorean entrega bienes de ayuda humanitaria donados por Aduanas

El Gobierno Regional Puno, a través de la Oficina Regional de Gestión del Riesgo de Desastres y Seguridad, viene monitoreando la entrega de bienes de ayuda humanitaria donados a 67 distritos de la región por la Superintendencia Nacional de Aduanas y de Administración Tributaria (Sunat).

Esta acción se realiza en el marco a la declaratoria de Estado de Emergencia por bajas temperaturas dispuesta por el Poder Ejecutivo. Los bienes distribuidos incluyen prendas de abrigo, zapatillas y diversos accesorios. Las entidades educativas, por su parte, recibieron dispensadores de agua, cables y juegos de ollas para uso común.

Entre los distritos beneficiados figuran Asillo, José Domingo Choquehuanca, Potoni, San Antón, San José, Santiago de Pupuja y Tirapata, en la provincia de Azángaro; así como Ajoyani, Ayapata, Coasa, Corani, Crucero, Ituata, Macusani, Ollachea, San Grabán y Usicayos en la provincia de Carabaya. También Cojata, Huatasani y Pusi en la provincia de Huancané; y Cabanilla, Lampa, Nicasio, Ocuvi, Palca, Paratía y Santa Lucía en la provincia de Lampa.

